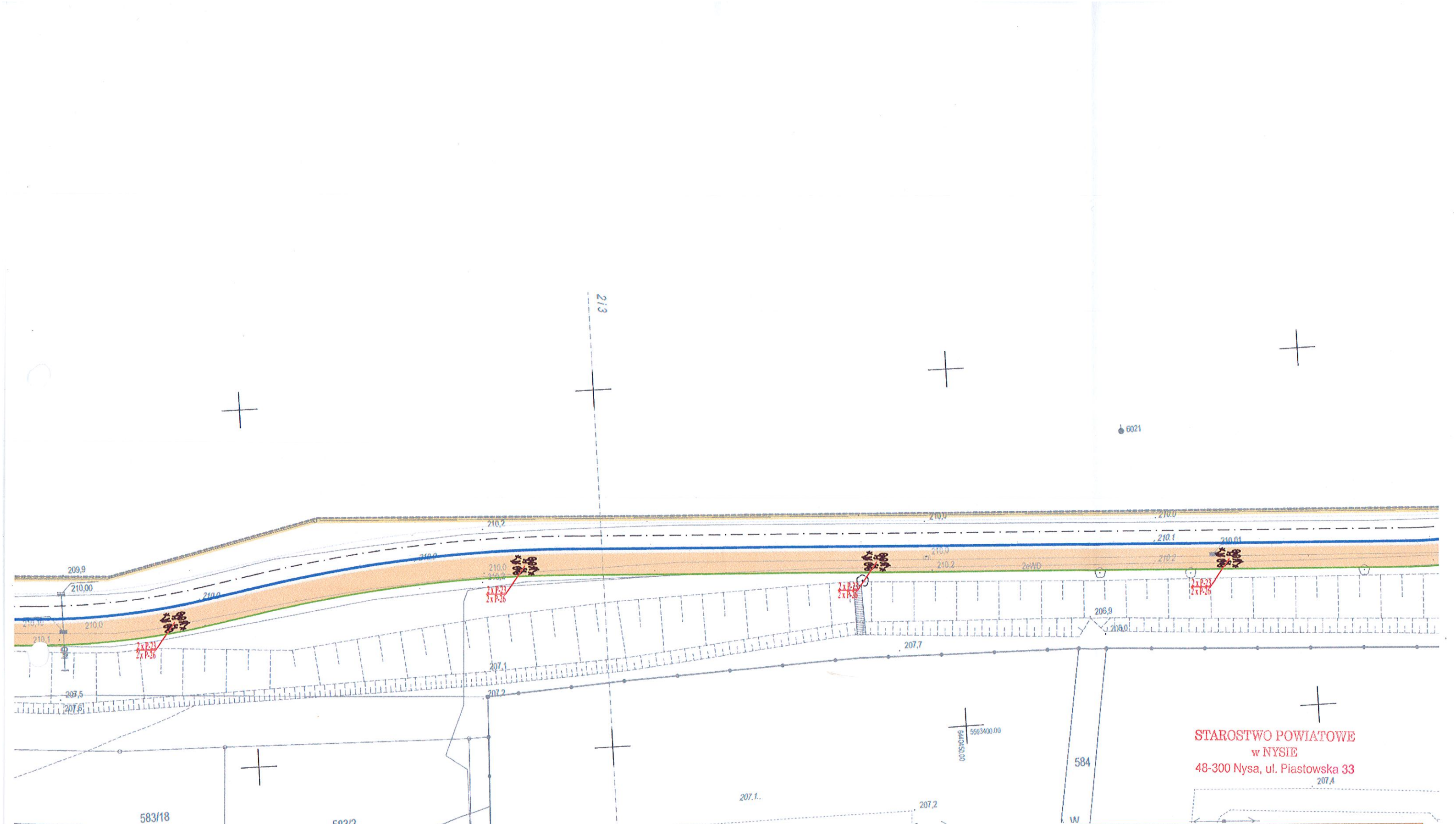


STAROSTWO POWIATOWE  
w NYSIE  
48-300 Nysa, ul. Piastowska 33

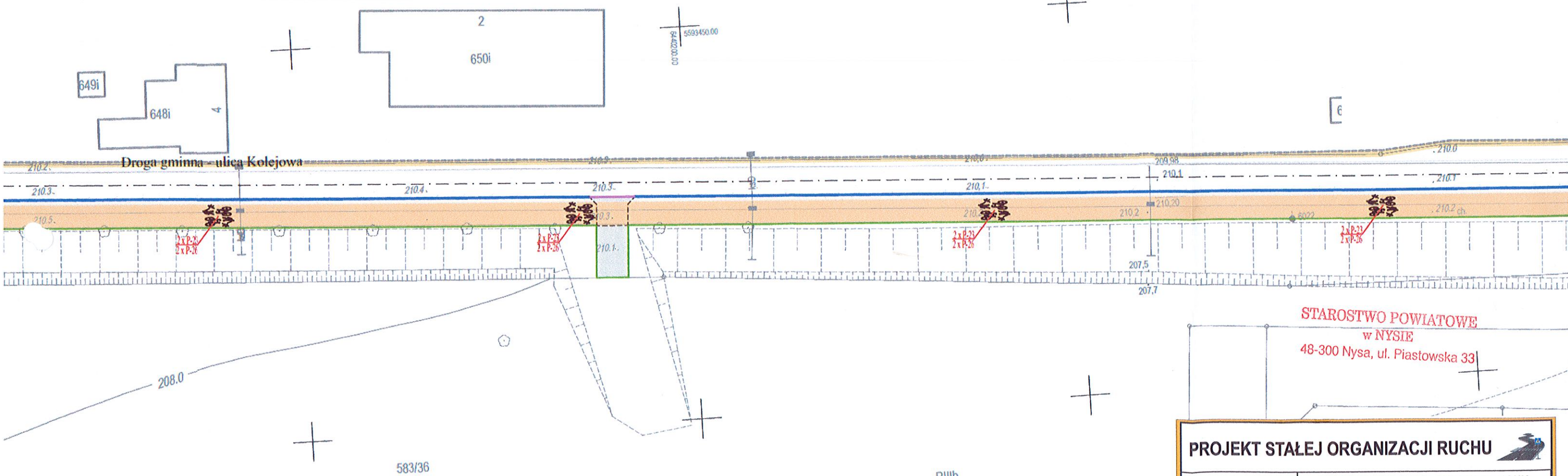
<b>PROJEKT STAŁEJ ORGANIZACJI RUCHU</b> 			
<b>STADIUM:</b>	ZMIANA STAŁEJ ORGANIZACJI RUCHU SCHEMAT DOCELOWY		
<b>LOKALIZACJA:</b>	DROGA GMINNA -UL.KOLEJOWA		
<b>AUTOR:</b>	inż.Arkadiusz Jagieło		
<b>SKALA:</b>	1:500	<b>NR RYSUNKU:</b>	1





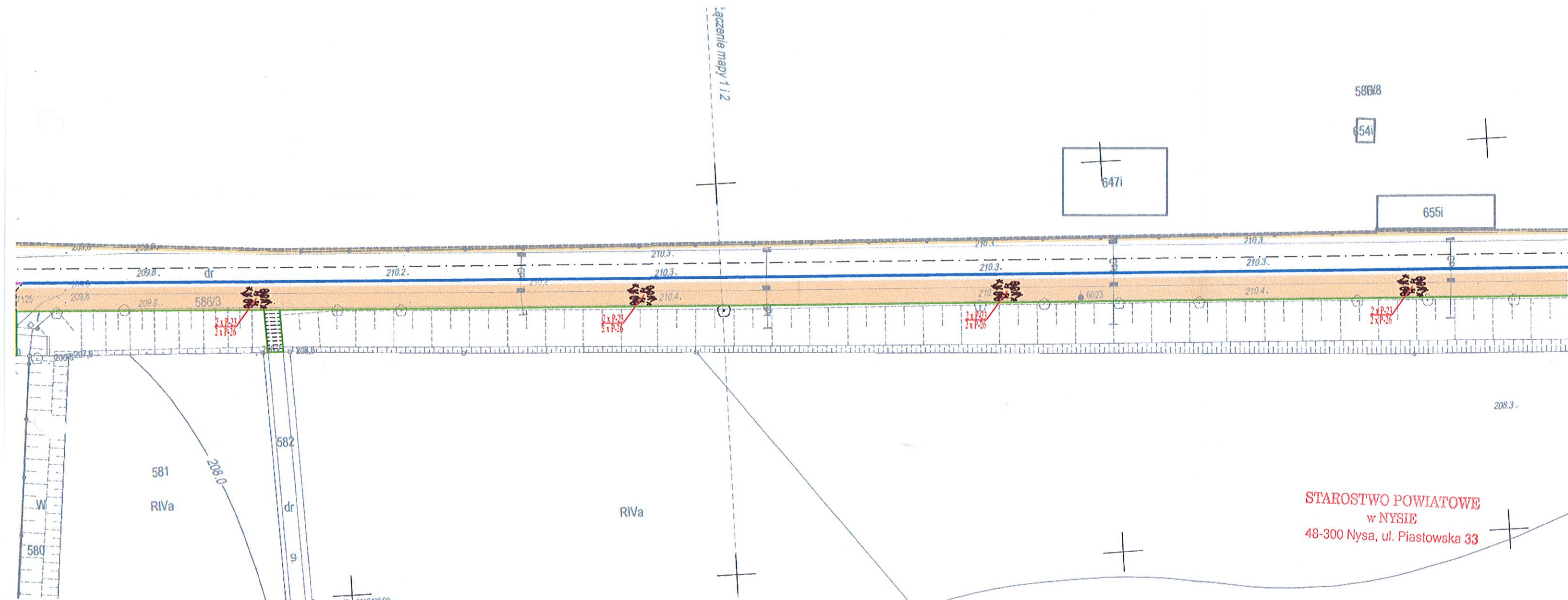
STAROSTWO POWIATOWE  
w NYSIE  
48-300 Nysa, ul. Piastowska 33  
207A

<b>PROJEKT STAŁEJ ORGANIZACJI RUCHU</b> 			
<b>STADIUM:</b>	ZMIANA STAŁEJ ORGANIZACJI RUCHU SCHEMAT DOCELOWY		
<b>LOKALIZACJA:</b>	DROGA GMINNA -UL.KOLEJOWA		
<b>AUTOR:</b>	inż.Arkadiusz Jagieło		
<b>SKALA:</b>	1:500	<b>NR RYSUNKU:</b>	2



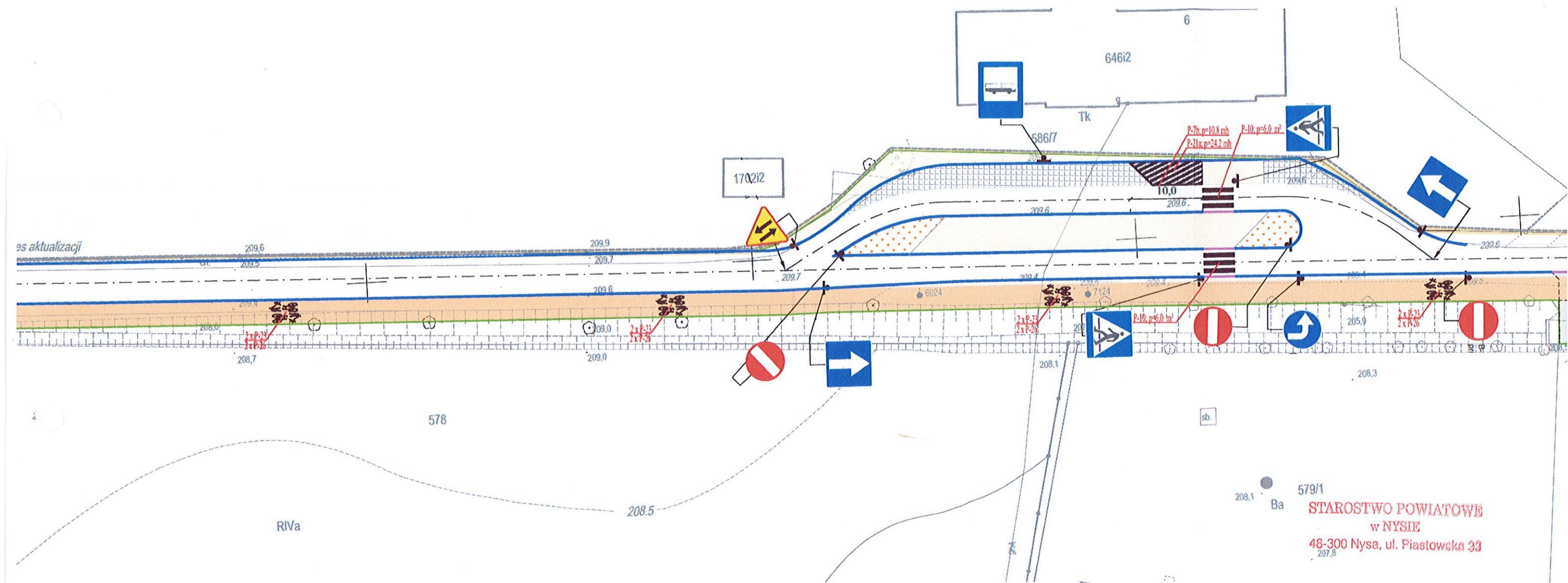
STAROSTWO POWIATOWE  
w NYSIE  
48-300 Nysa, ul. Piastowska 33

<b>PROJEKT STAŁEJ ORGANIZACJI RUCHU</b>			
STADIUM:	ZMIANA STAŁEJ ORGANIZACJI RUCHU SCHEMAT DOCELOWY		
LOKALIZACJA:	DROGA GMINNA -UL.KOLEJOWA		
AUTOR:	inż.Arkadiusz Jagieło		
SKALA:	1:500	NR RYSUNKU:	3



STAROSTWO POWIATOWE  
w NYSIE  
48-300 Nysa, ul. Piastowska 33

<b>PROJEKT STAŁEJ ORGANIZACJI RUCHU</b> 			
STADIUM:	ZMIANA STAŁEJ ORGANIZACJI RUCHU SCHEMAT DOCELOWY		
LOKALIZACJA:	DROGA GMINNA -UL.KOLEJOWA		
AUTOR:	inż.Arkadiusz Jagiello		
SKALA:	1:500	NR RYSUNKU:	4



579/1  
Ba  
STAROSTWO POWIATOWE  
w NYSIE  
48-300 Nysa, ul. Piastowska 33  
207,8

<b>PROJEKT STAŁEJ ORGANIZACJI RUCHU</b>			
STADIUM:	ZMIANA STAŁEJ ORGANIZACJI RUCHU SCHEMAT DOCELOWY		
LOKALIZACJA:	DROGA GMINNA - UL. KOLEJOWA		
AUTOR:	inż. Arkadiusz Jagieło		
SKALA:	1:500	NR RYSUNKU:	5

# PROJEKT STAŁEJ ORGANIZACJI RUCHU

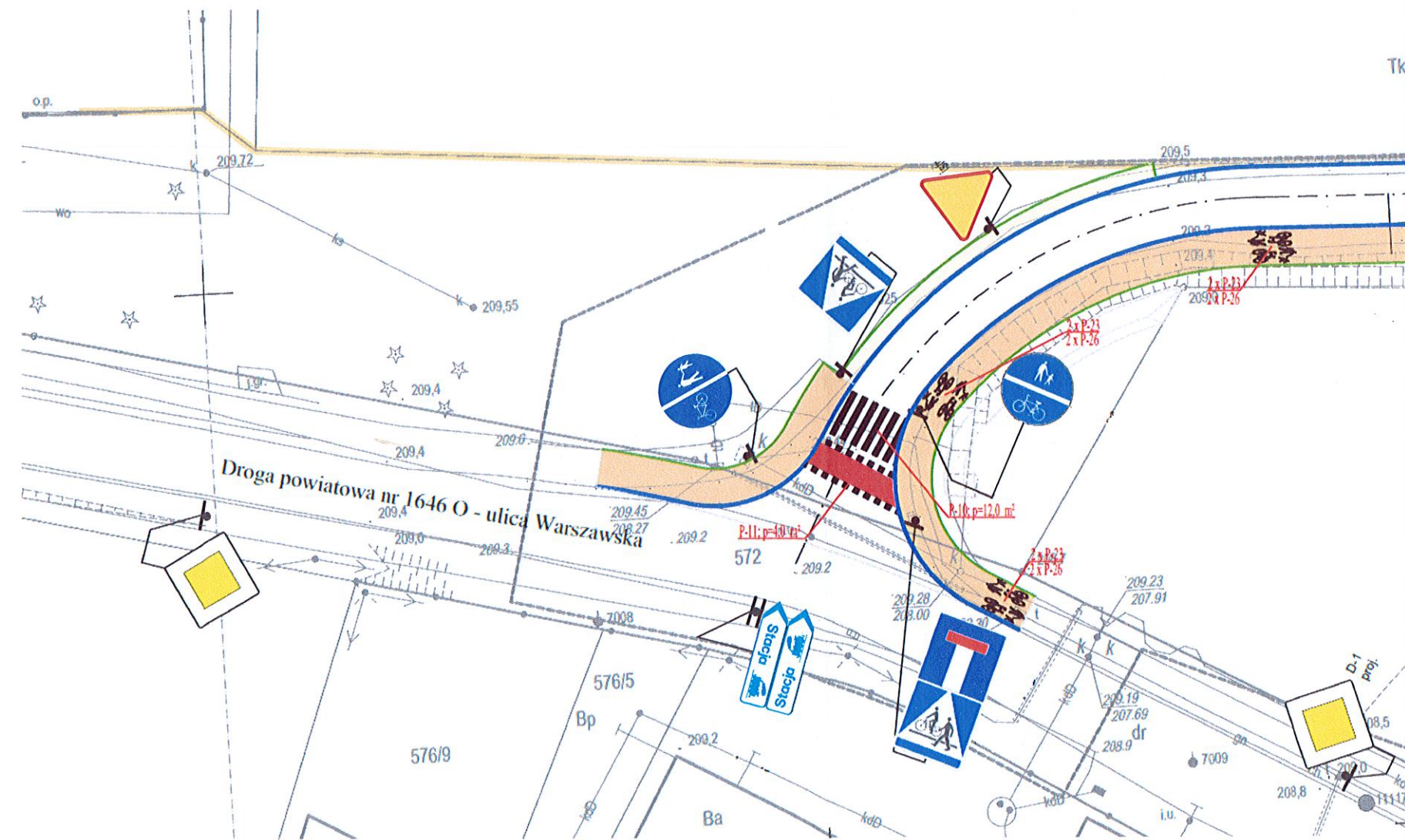


STADIUM: ZMIANA STAŁEJ ORGANIZACJI RUCHU  
SCHEMAT DOCELOWY

LOKALIZACJA: DROGA GMINNA - UL. KOLEJOWA

AUTOR: inż. Arkadiusz Jagieło

SKALA: 1:500 NR RYSUNKU: 6



STAROSTWO POWIATOWE  
w NYSIE  
48-300 Nysa, ul. Piastowska 33