

**UCHWAŁA NR LIV/506/2023
RADY MIEJSKIEJ W OTMUCHOWIE**

z dnia 30 października 2023 r.

w sprawie wyznaczenia obszaru zdegradowanego i obszaru rewitalizacji dla Gminy Otmuchów

Na podstawie art. 18 ust. 2 pkt 15 ustawy z dnia 8 marca 1990 r. o samorządzie gminnym (Dz.U. 2023 poz. 40) w związku z art. 8 ust. 1, art. 11 ust. 4 i art. 13 ustawy z dnia 9 października 2015 r. o rewitalizacji (Dz.U. 2021 poz. 485 ze zm.), Rada Miejska w Otmuchowie uchwała, co następuje:

§ 1. 1. Na obszarze Gminy Otmuchów wyznacza się obszar zdegradowany i obszar rewitalizacji.

2. Granice obszaru zdegradowanego i obszaru rewitalizacji na terenie Gminy Otmuchów przedstawia mapa stanowiąca załącznik do niniejszej uchwały.

§ 2. Traci moc uchwała nr LI/487/2023 z dnia 16 sierpnia 2023 r.

§ 3. Wykonanie uchwały powierza się Burmistrzowi Miasta i Gminy Otmuchów.

§ 4. Uchwała wchodzi w życie po upływie 14 dni od dnia ogłoszenia w Dzienniku Urzędowym Województwa Opolskiego.

Przewodniczący Rady

Stanisław Zaczyk

Mapa obszaru zdegradowanego i obszaru rewitalizacji w mieście i gminie Otmuchów

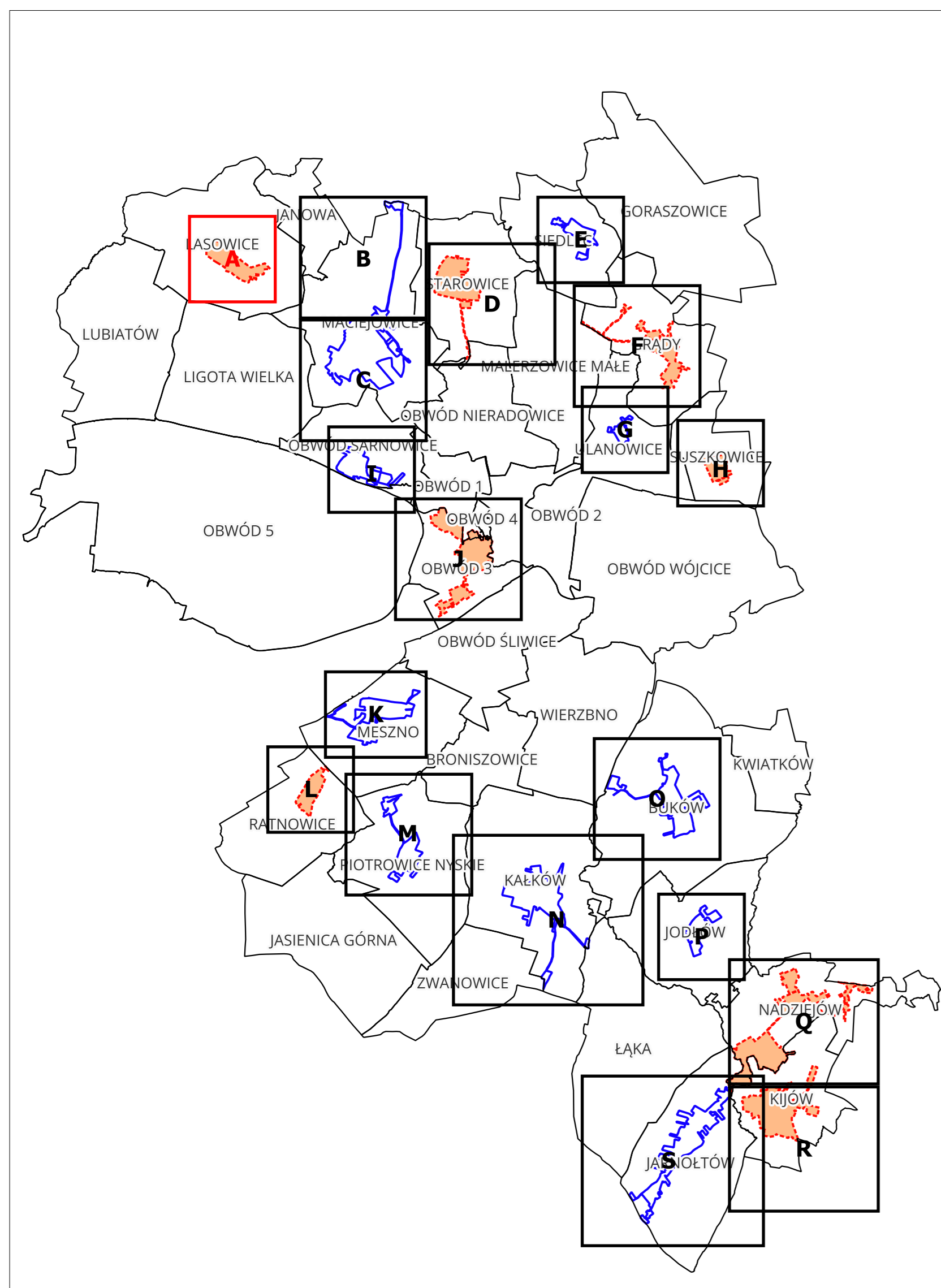
PODOB SZAR LASOWICE

Skala 1:2000



- Działki ewidencyjne
- Budynki
- Granica obszaru rewitalizacji
- Granica obszaru zdegradowanego

Arkusz A



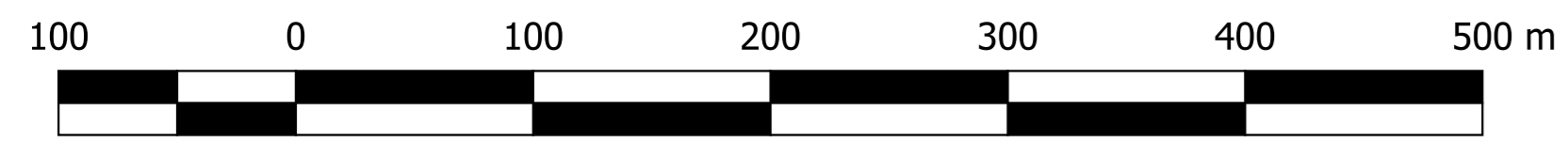
OBWÓD 1 - Obwód Śródmieście I
OBWÓD 2 - Obwód Śródmieście II
OBWÓD 3 - Obwód Śródmieście III
OBWÓD 4 - Obwód Śródmieście IV
OBWÓD 5 - Obwód Śródmieście V



Mapa obszaru zdegradowanego i obszaru rewitalizacji w mieście i gminie Otmuchów

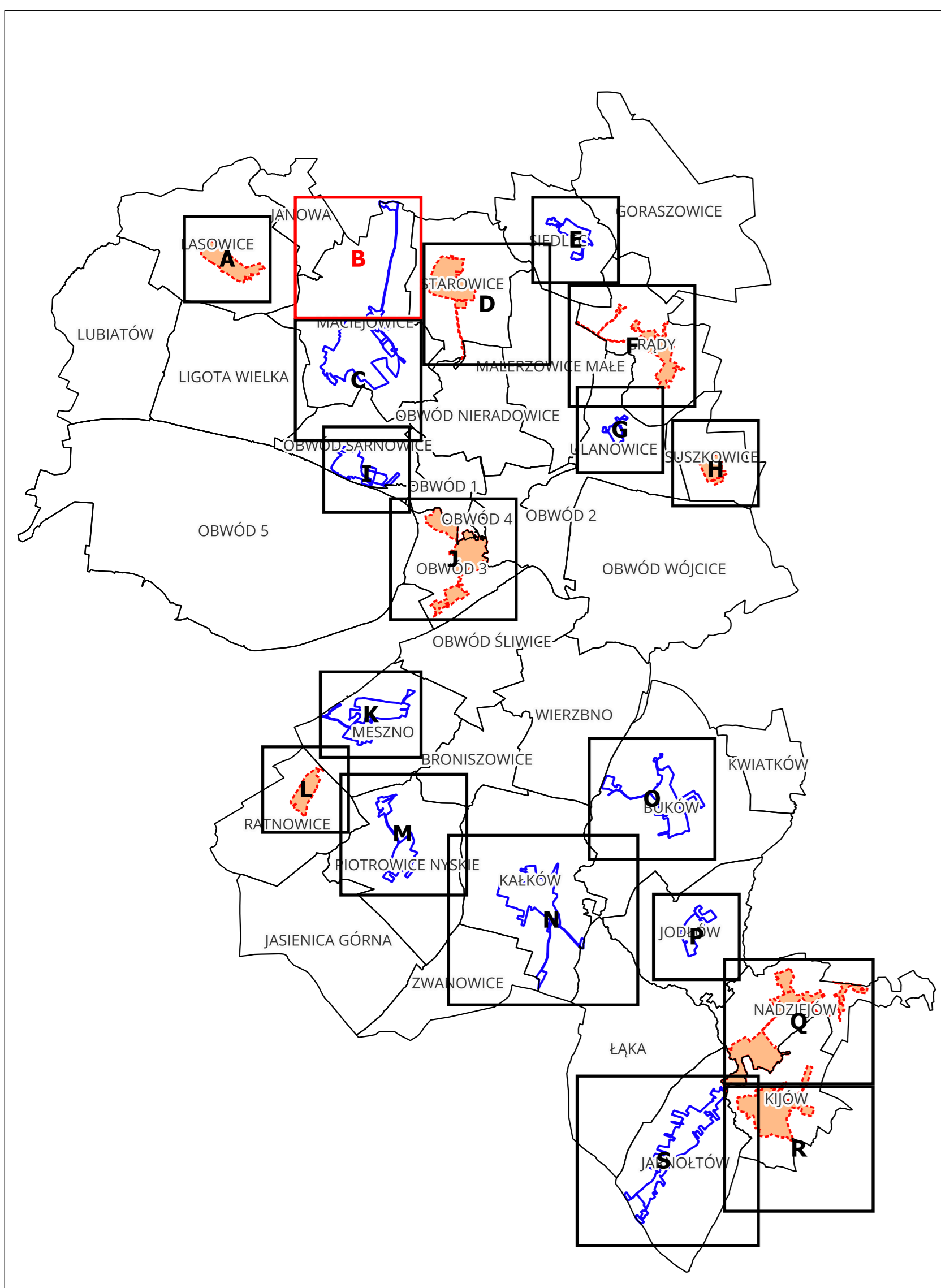
PODOB SZAR **MACIEJOWICE**

Skala 1:3000

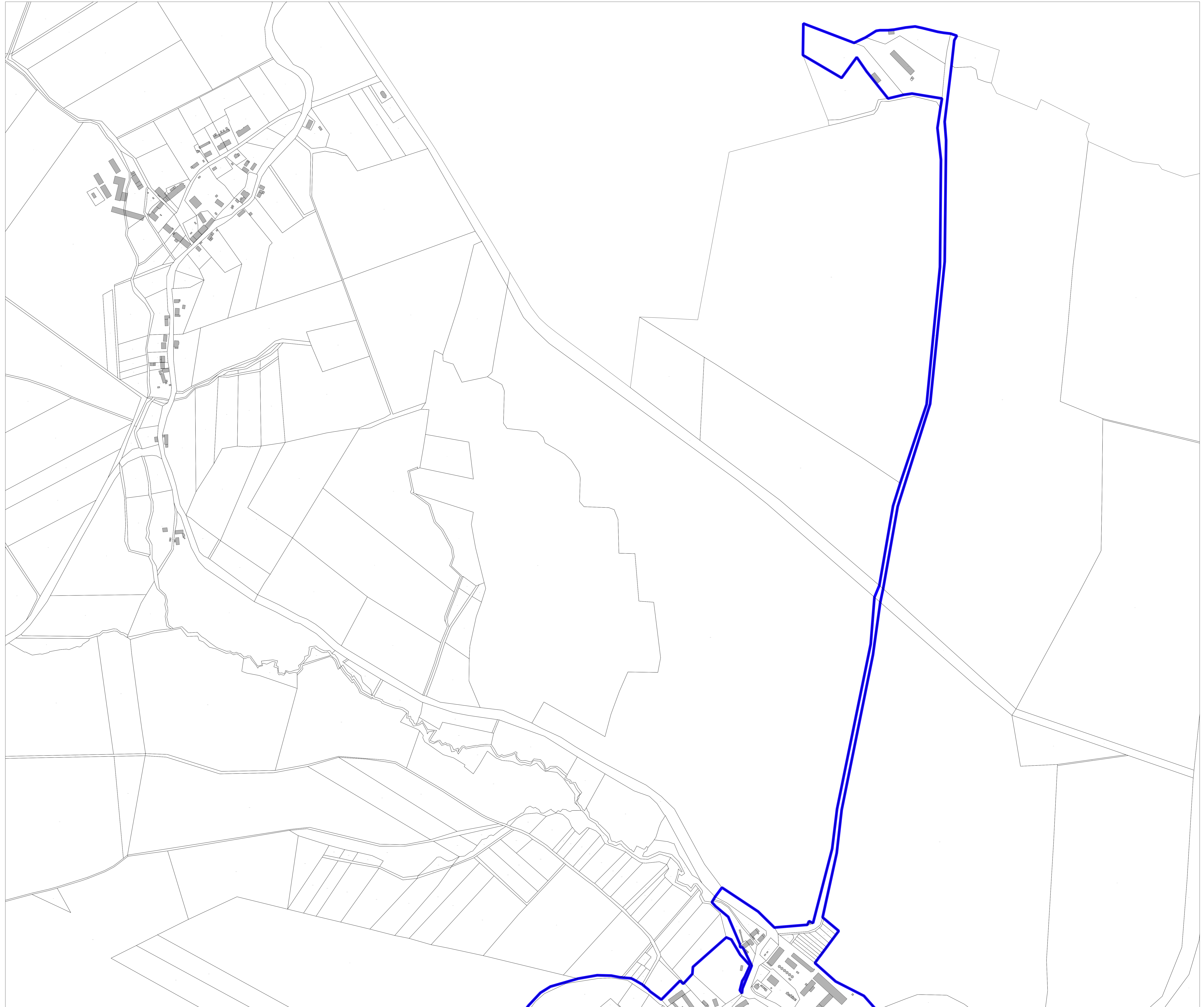


- Działki ewidencyjne
- Budynki
- Granica obszaru rewitalizacji
- Granica obszaru zdegradowanego

Arkusz B



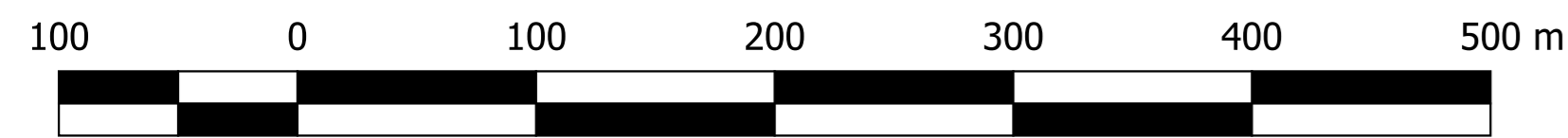
OBWÓD 1 - Obwód Śródmieście I
OBWÓD 2 - Obwód Śródmieście II
OBWÓD 3 - Obwód Śródmieście III
OBWÓD 4 - Obwód Śródmieście IV
OBWÓD 5 - Obwód Śródmieście V



Mapa obszaru zdegradowanego i obszaru rewitalizacji w mieście i gminie Otmuchów

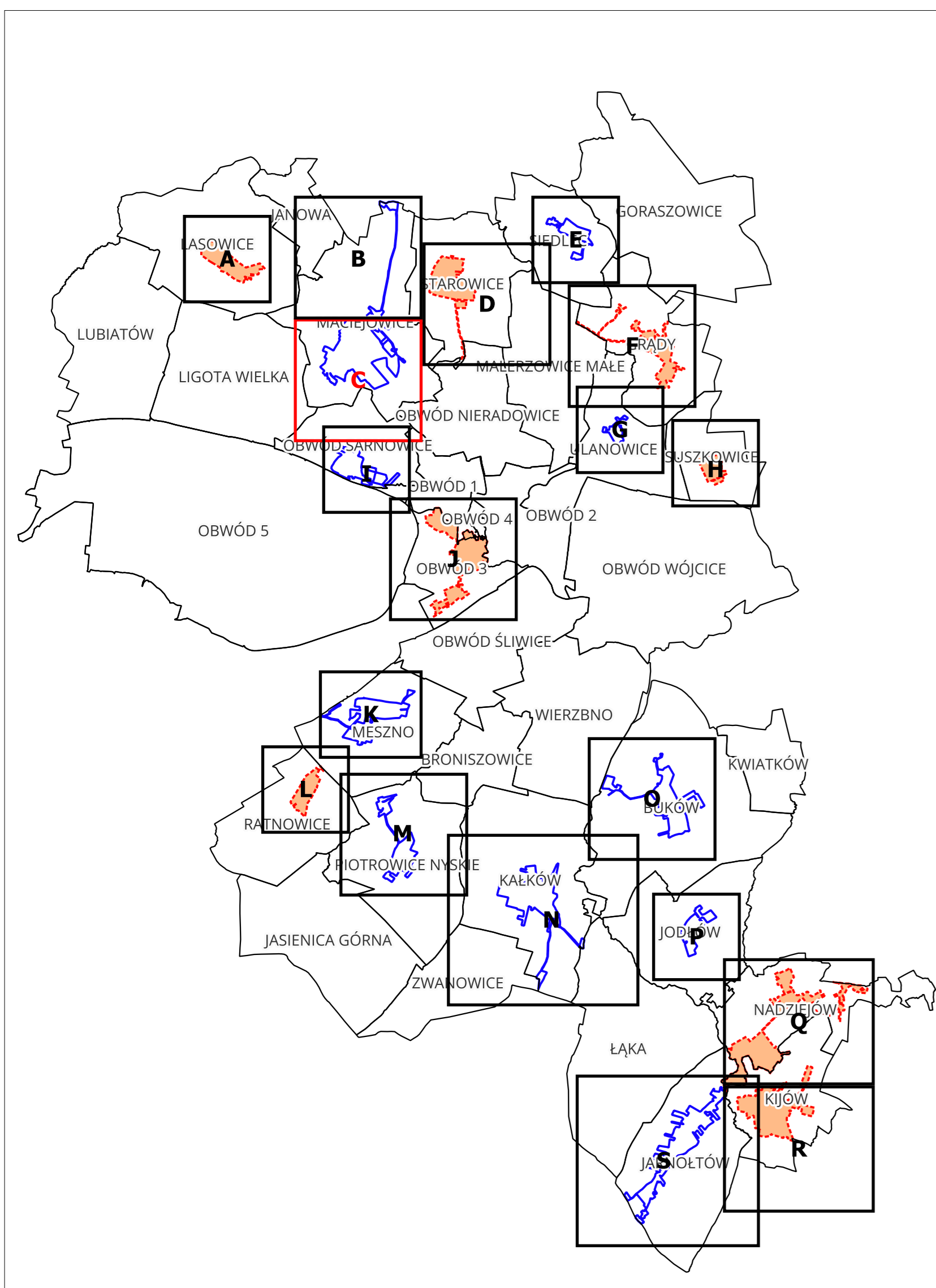
PODOBSZAR **MACIEJOWICE**

Skala 1:3000

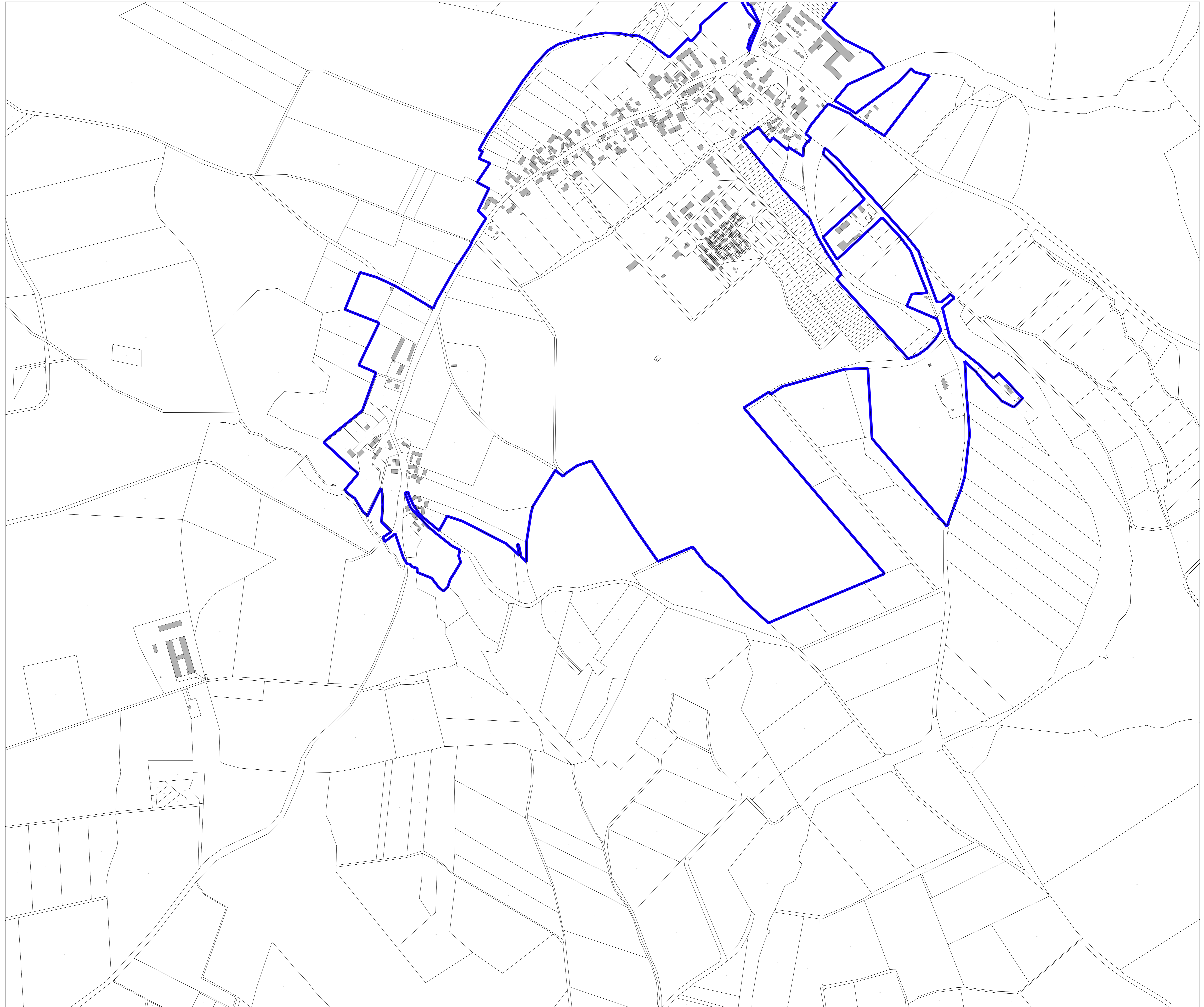


- Działki ewidencyjne
- Budynki
- Granica obszaru rewitalizacji
- Granica obszaru zdegradowanego

Arkusz C



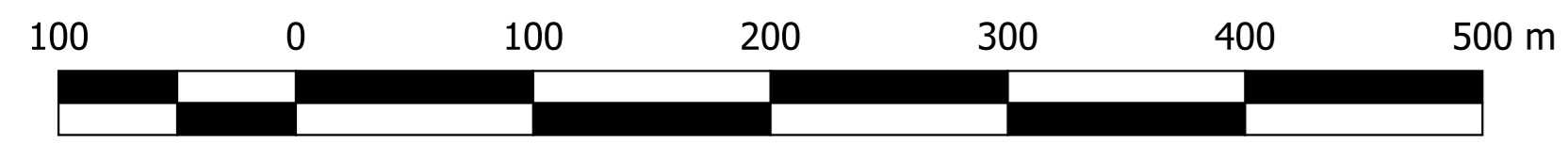
OBWÓD 1 - Obwód Śródmieście I
OBWÓD 2 - Obwód Śródmieście II
OBWÓD 3 - Obwód Śródmieście III
OBWÓD 4 - Obwód Śródmieście IV
OBWÓD 5 - Obwód Śródmieście V



Mapa obszaru zdegradowanego i obszaru rewitalizacji w mieście i gminie Otmuchów

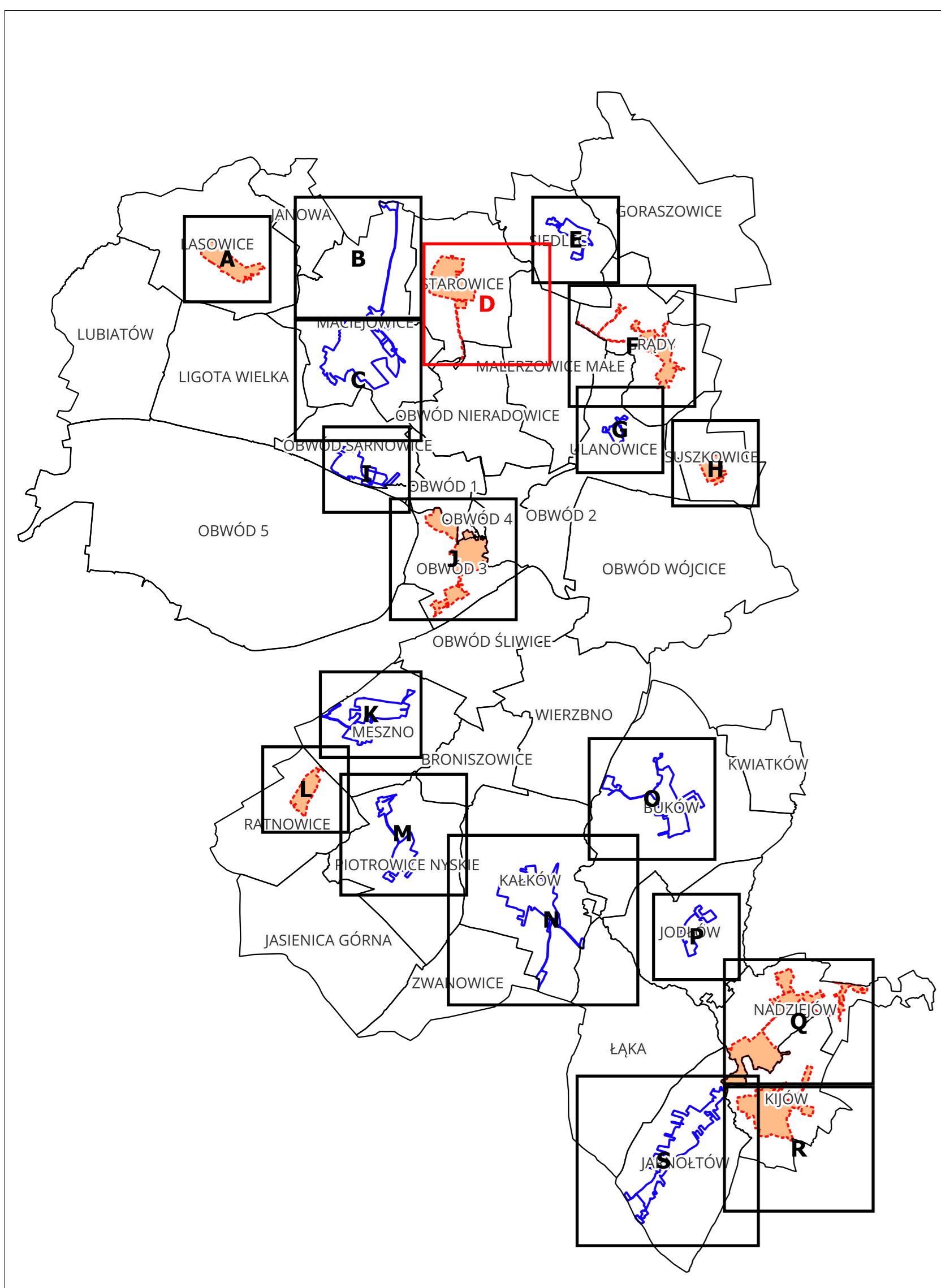
PODOBSZAR STAROWICE

Skala 1:3000

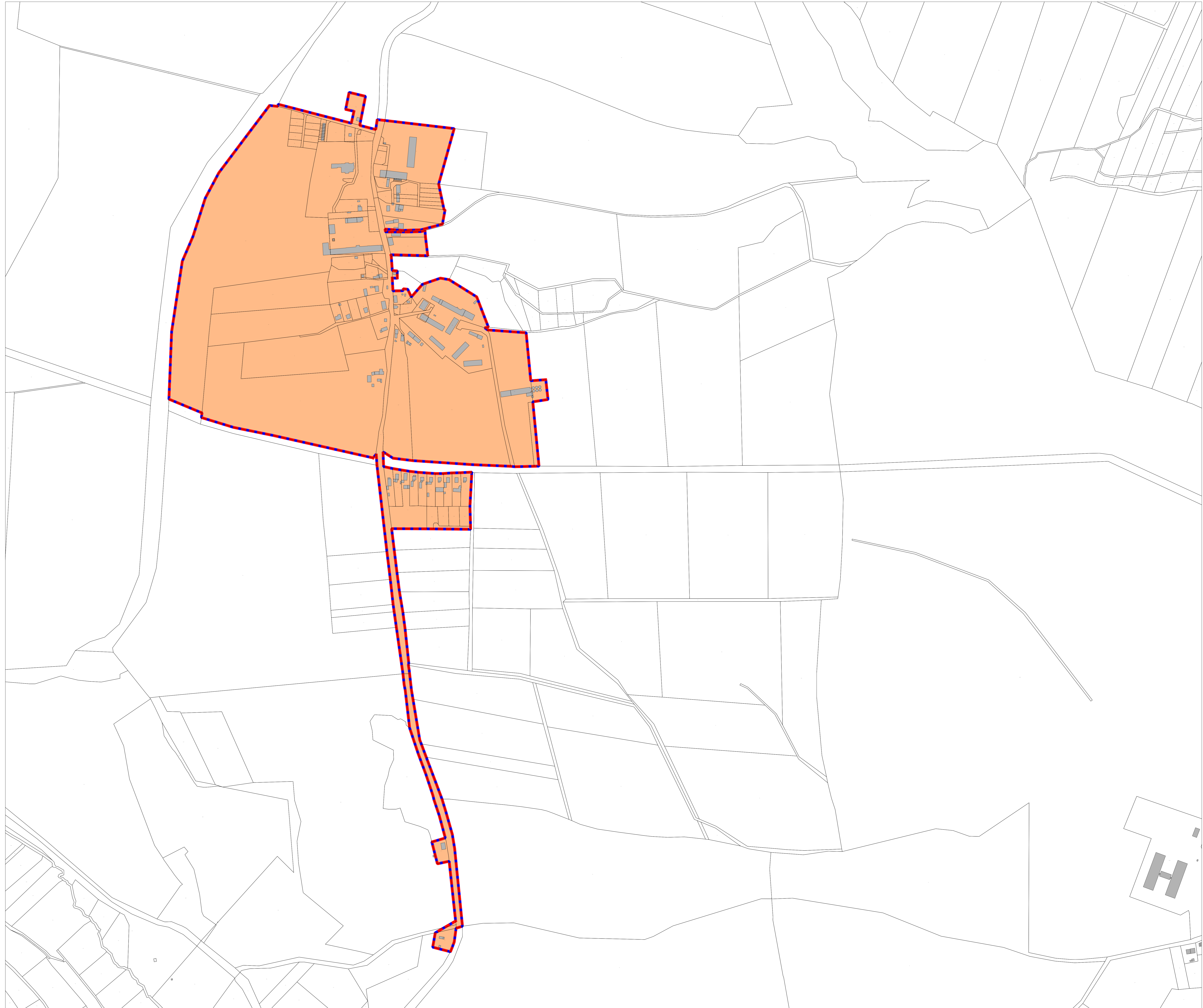


- Działy ewidencyjne
- Budynki
- Granica obszaru rewitalizacji
- Granica obszaru zdegradowanego

Arkusz D



OBWÓD 1 - Obwód Śródmieście I
OBWÓD 2 - Obwód Śródmieście II
OBWÓD 3 - Obwód Śródmieście III
OBWÓD 4 - Obwód Śródmieście IV
OBWÓD 5 - Obwód Śródmieście V



Mapa obszaru zdegradowanego i obszaru rewitalizacji w mieście i gminie Otmuchów

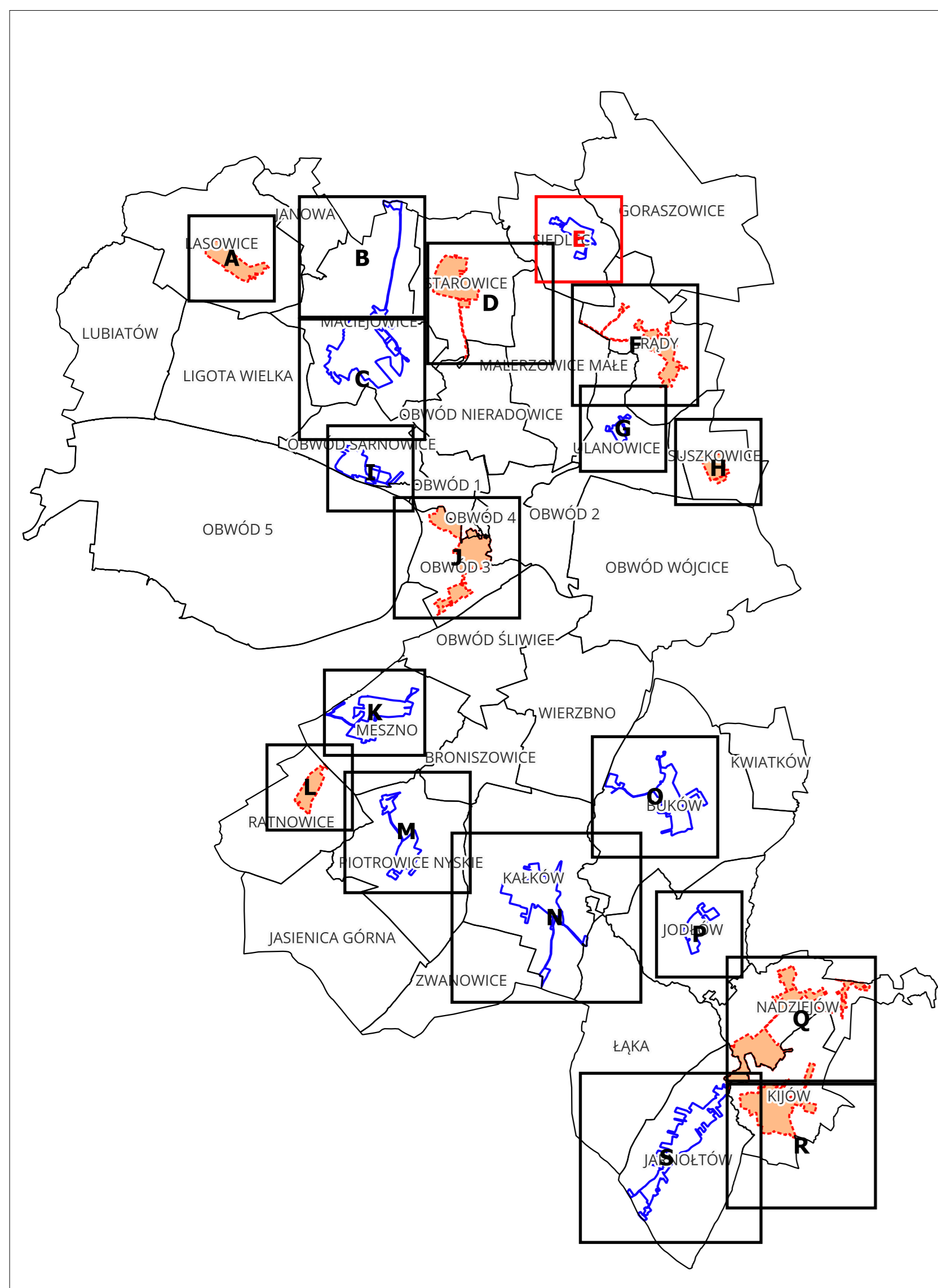
PODOB SZAR SIEDLEC

Skala 1:2000



- Działki ewidencyjne
- Budynki
- Granica obszaru rewitalizacji
- Granica obszaru zdegradowanego

Arkusz E



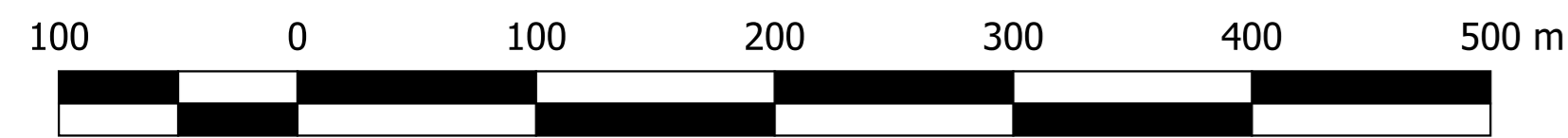
OBWÓD 1 - Obwód Śródmieście I
OBWÓD 2 - Obwód Śródmieście II
OBWÓD 3 - Obwód Śródmieście III
OBWÓD 4 - Obwód Śródmieście IV
OBWÓD 5 - Obwód Śródmieście V



Mapa obszaru zdegradowanego i obszaru rewitalizacji w mieście i gminie Otmuchów

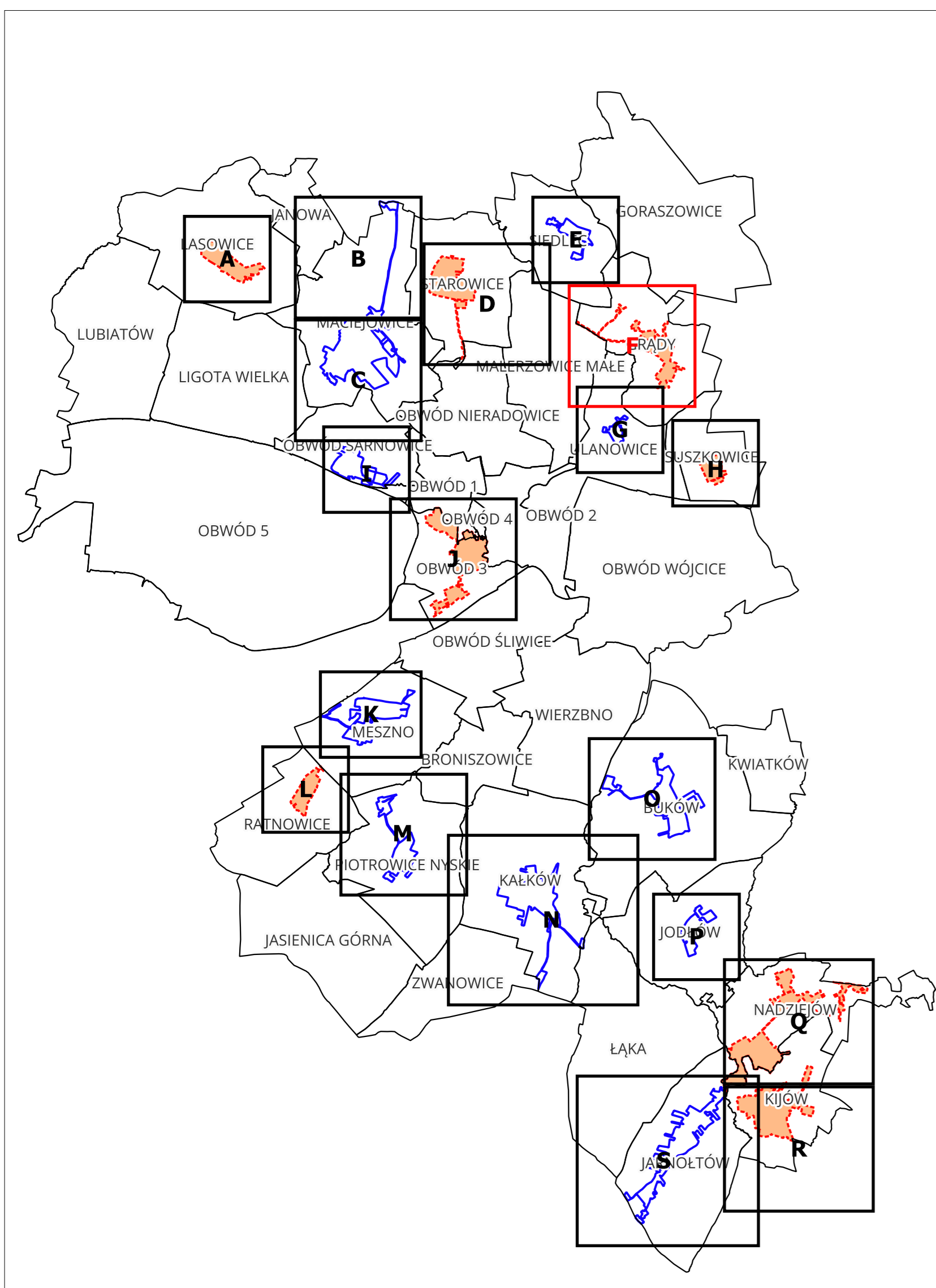
PODOB SZAR GRADY

Skala 1:3000

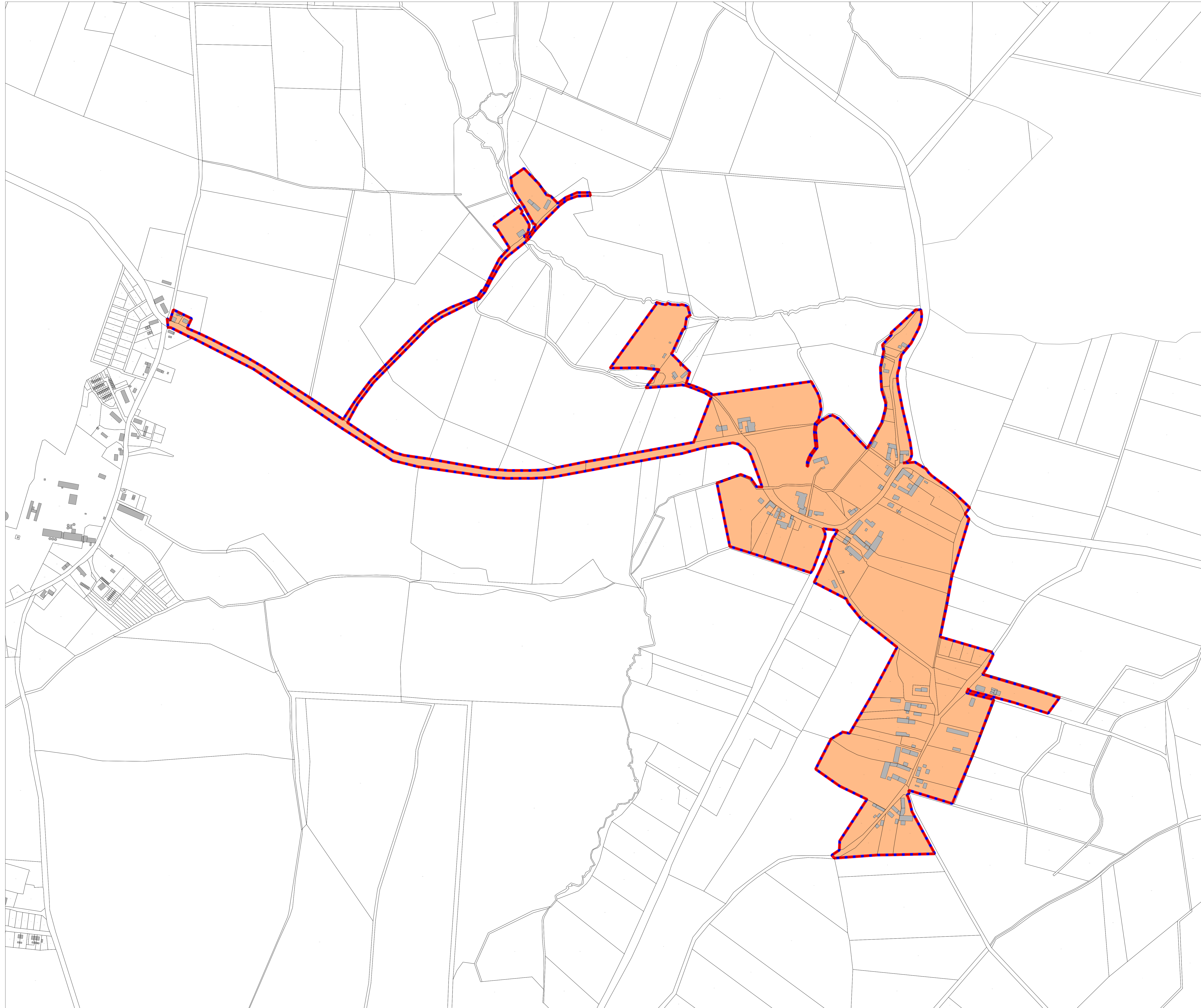


- Działki ewidencyjne
- Budynki
- Granica obszaru rewitalizacji
- Granica obszaru zdegradowanego

Arkusz F



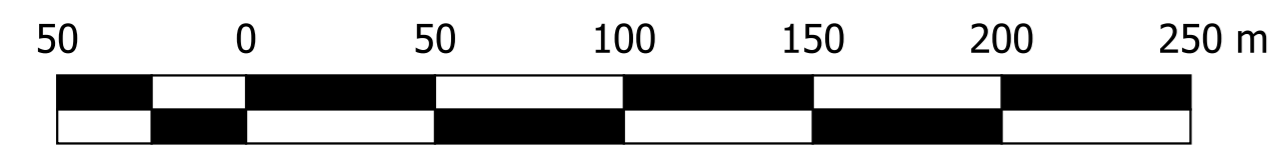
OBWÓD 1 - Obwód Śródmieście I
OBWÓD 2 - Obwód Śródmieście II
OBWÓD 3 - Obwód Śródmieście III
OBWÓD 4 - Obwód Śródmieście IV
OBWÓD 5 - Obwód Śródmieście V



Mapa obszaru zdegradowanego i obszaru rewitalizacji w mieście i gminie Otmuchów

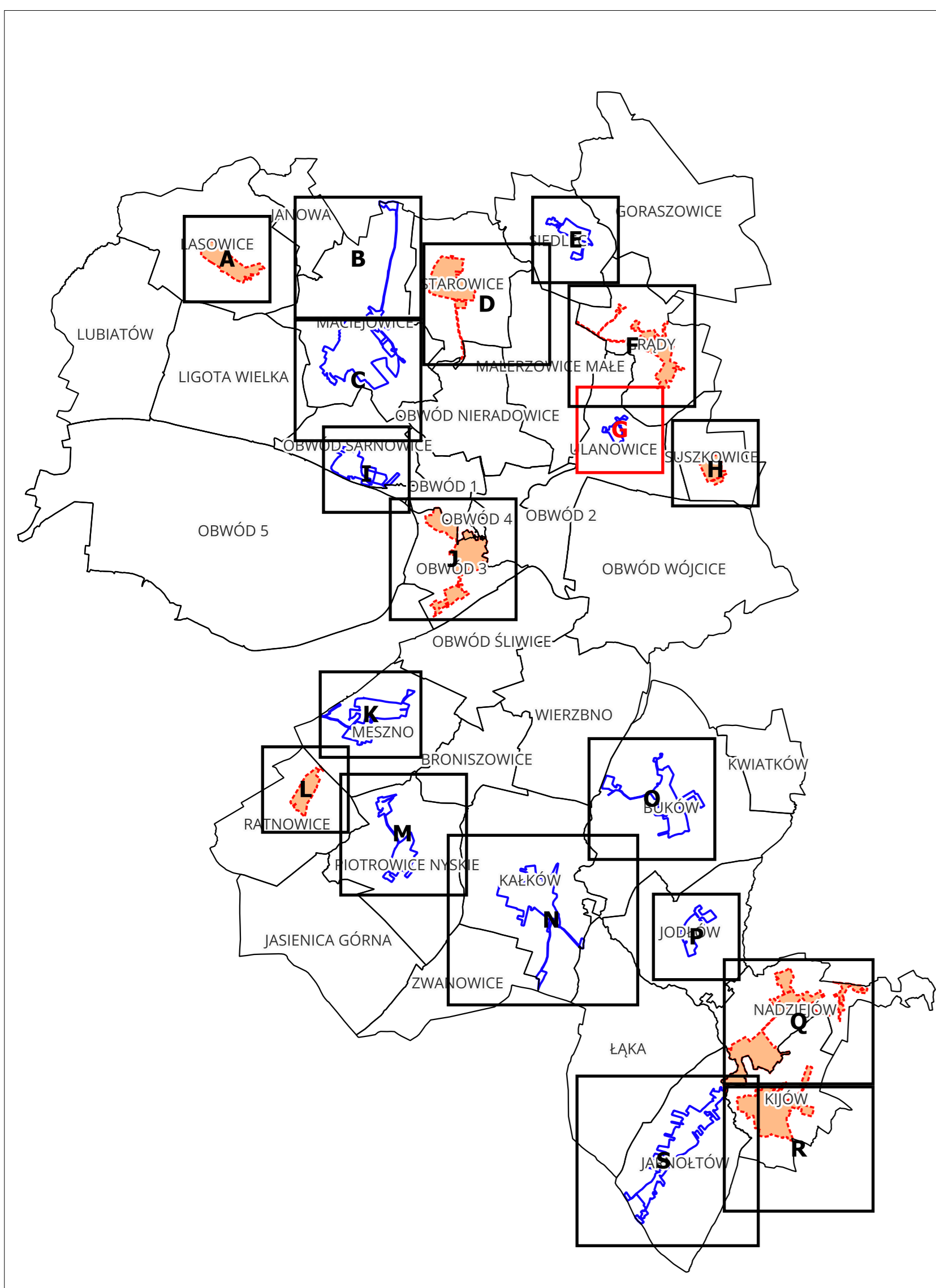
PODOB SZAR **ULANOWICE**

Skala 1:2000

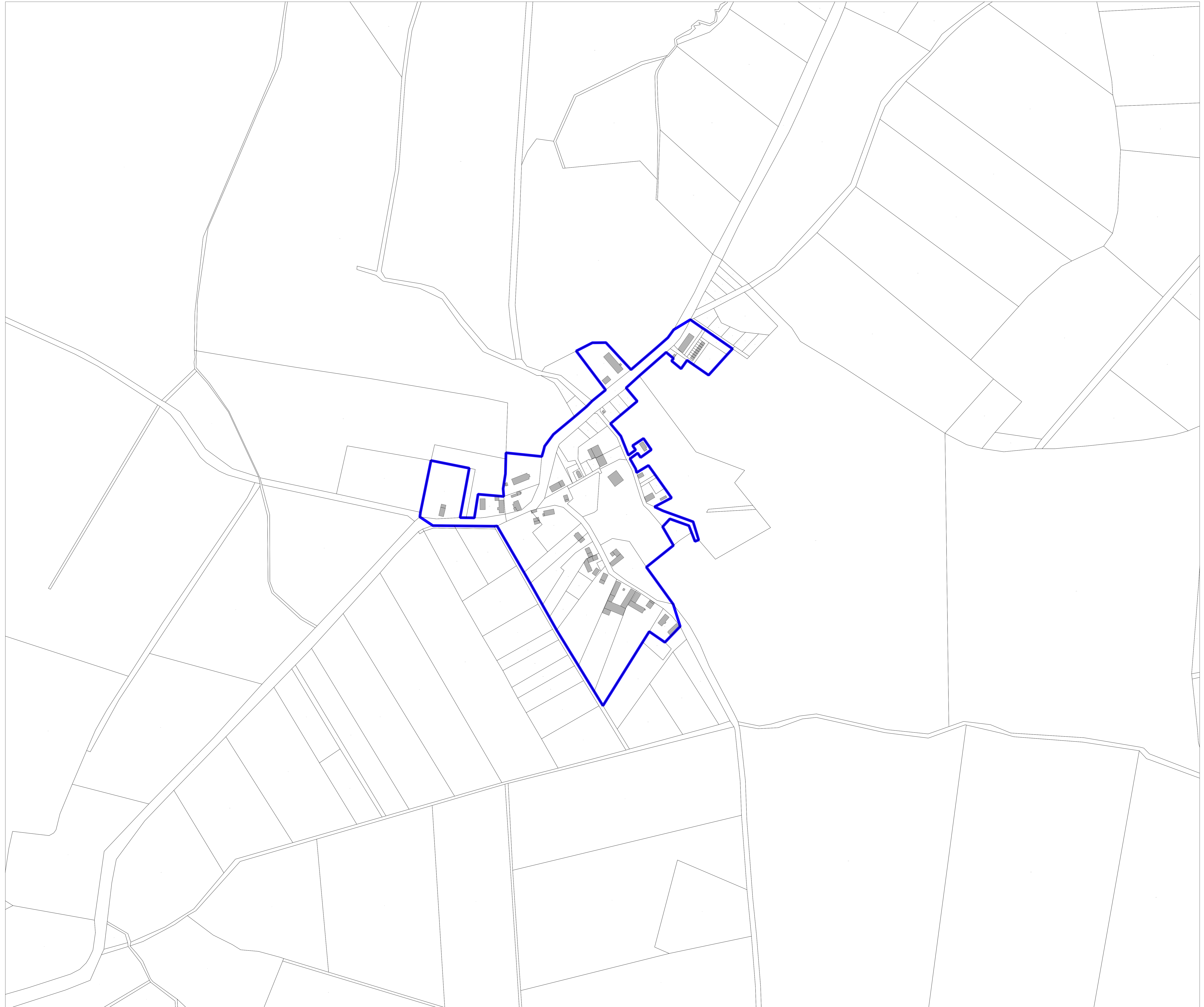


- Działki ewidencyjne
- Budynki
- Granica obszaru rewitalizacji
- Granica obszaru zdegradowanego

Arkusz G



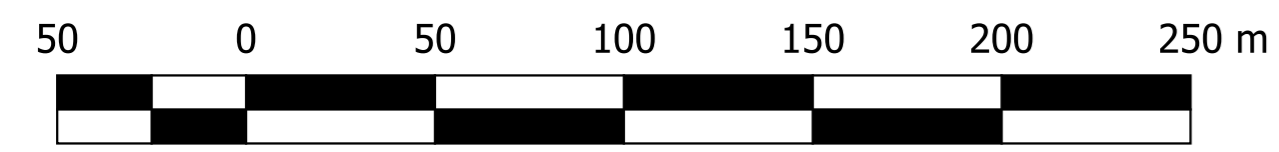
OBWÓD 1 - Obwód Śródmieście I
OBWÓD 2 - Obwód Śródmieście II
OBWÓD 3 - Obwód Śródmieście III
OBWÓD 4 - Obwód Śródmieście IV
OBWÓD 5 - Obwód Śródmieście V



Mapa obszaru zdegradowanego i obszaru rewitalizacji w mieście i gminie Otmuchów

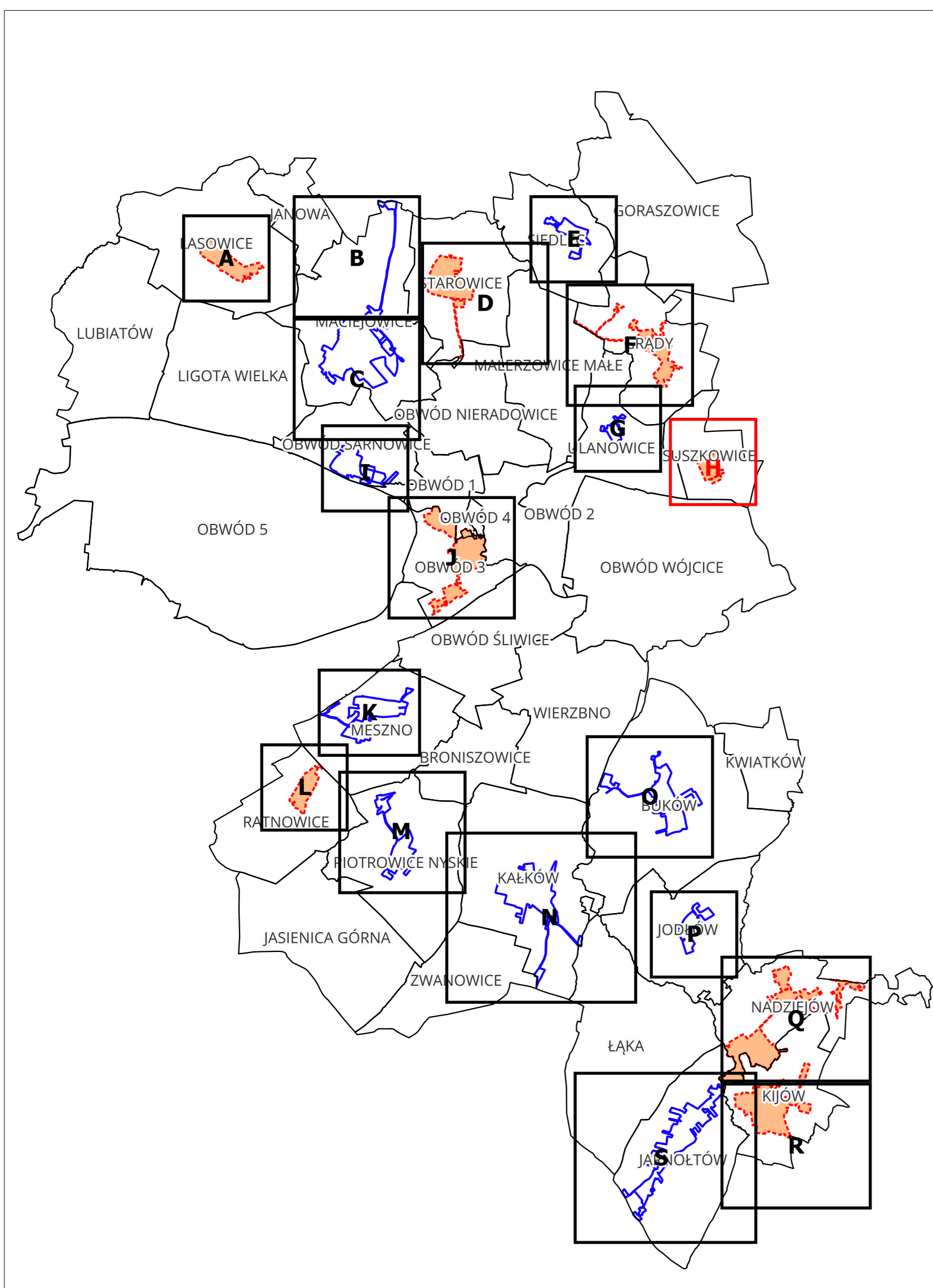
PODOB SZAR **SUSZKOWICE**

Skala 1:2000

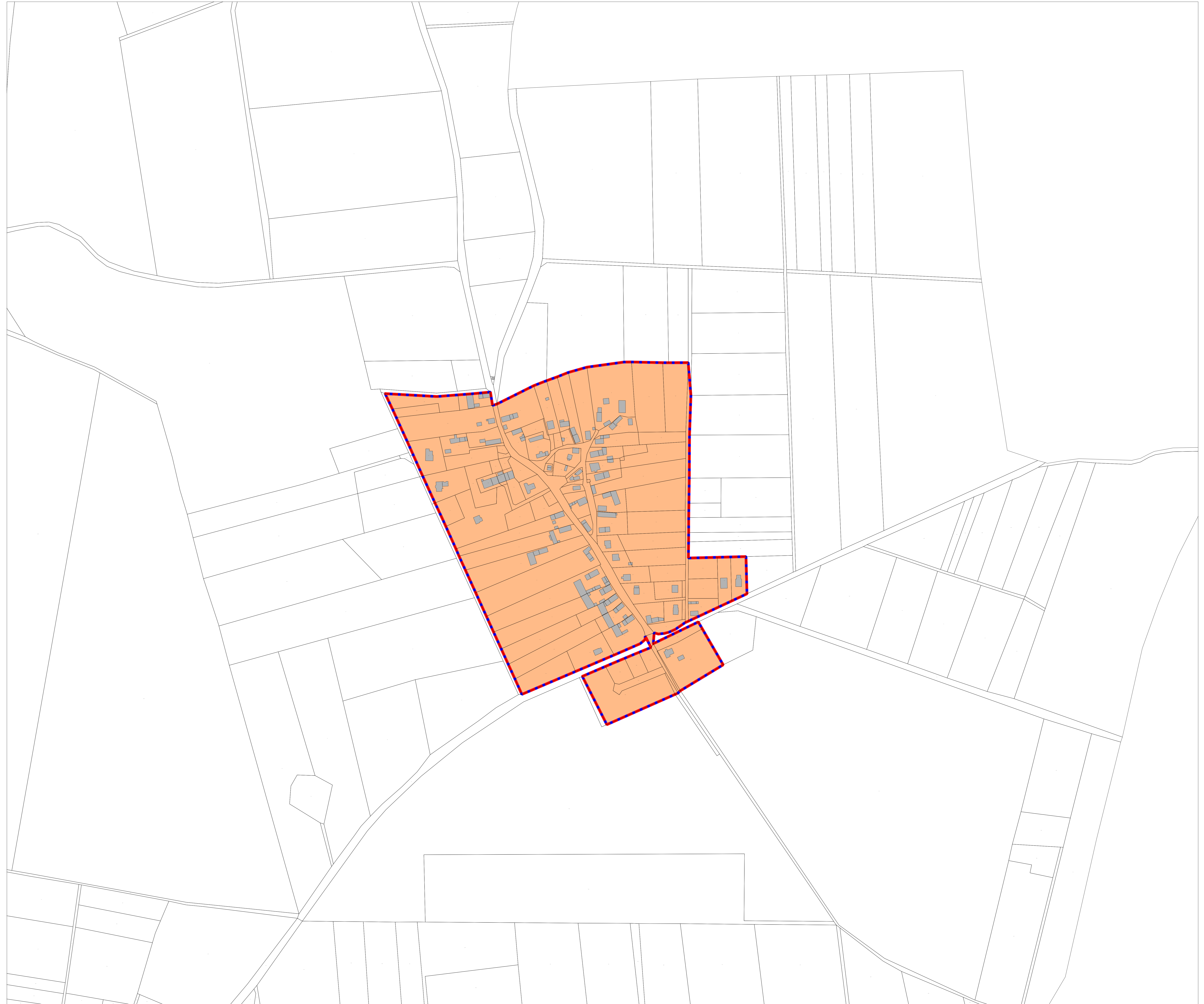


- Działki ewidencyjne
- Budynki
- Granica obszaru rewitalizacji
- Granica obszaru zdegradowanego

Arkusz H



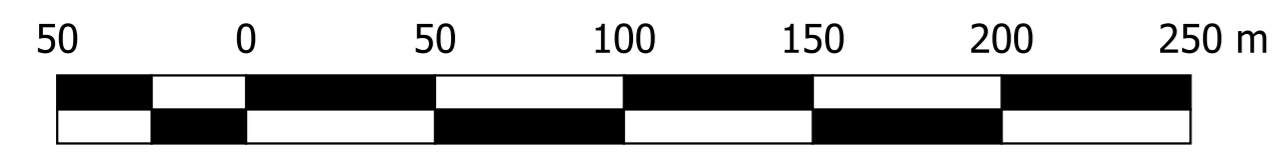
OBWÓD 1 - Obwód Śródmieście I
OBWÓD 2 - Obwód Śródmieście II
OBWÓD 3 - Obwód Śródmieście III
OBWÓD 4 - Obwód Śródmieście IV
OBWÓD 5 - Obwód Śródmieście V



Mapa obszaru zdegradowanego i obszaru rewitalizacji w mieście i gminie Otmuchów

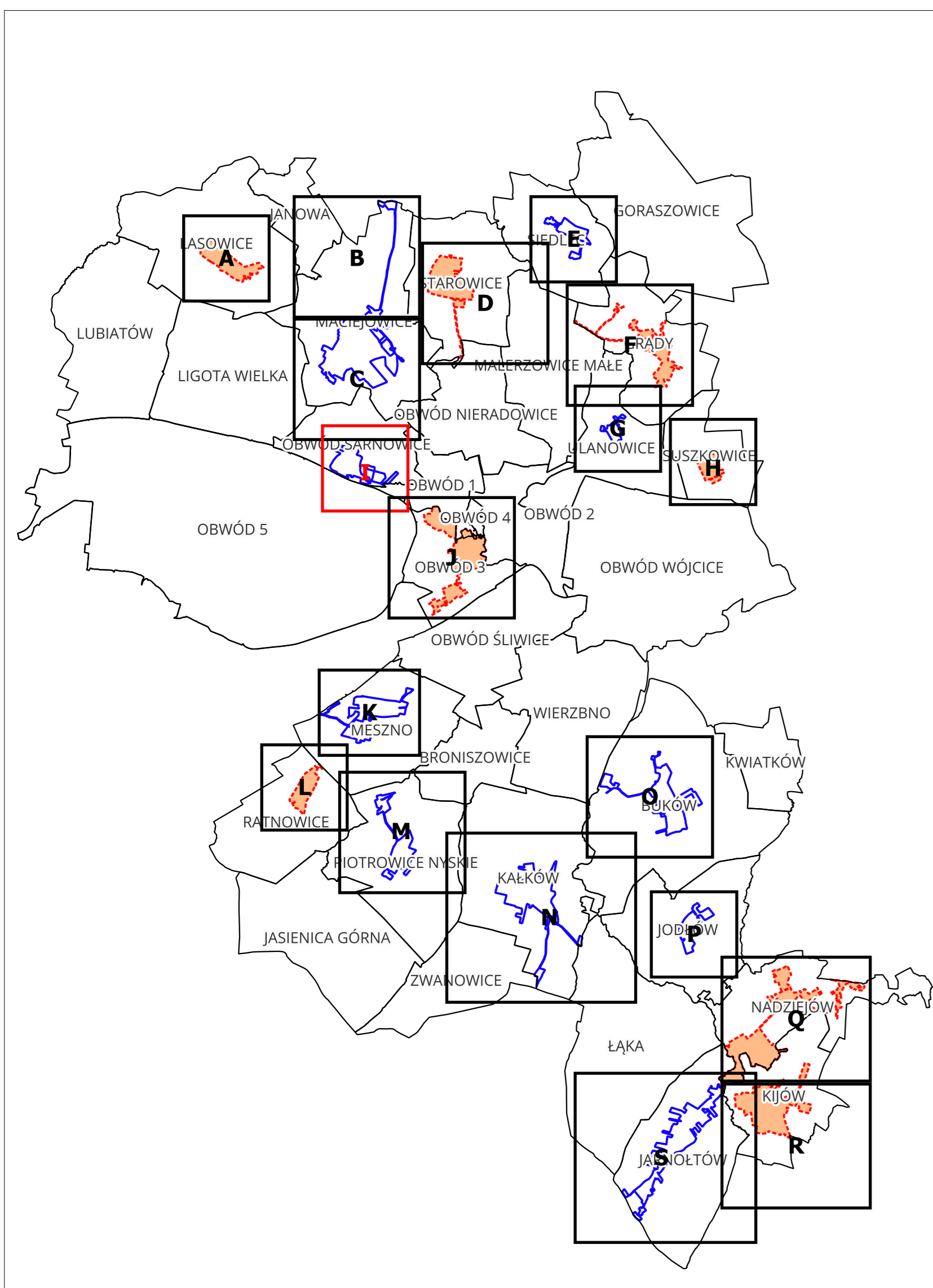
PODOBSZAR **OBWÓD SARNOWICE**

Skala 1:2000



- Działki ewidencyjne
- Budynki
- Granica obszaru rewitalizacji
- Granica obszaru zdegradowanego

Arkusz I



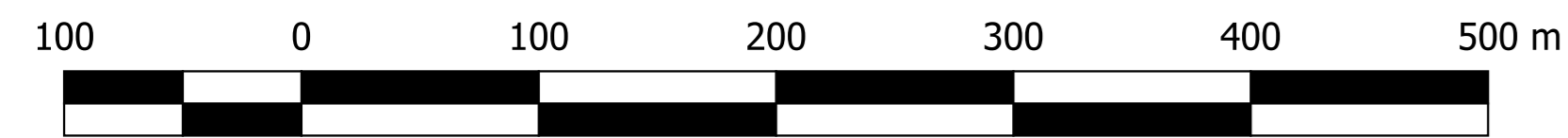
OBWÓD 1 - Obwód Śródmieście I
OBWÓD 2 - Obwód Śródmieście II
OBWÓD 3 - Obwód Śródmieście III
OBWÓD 4 - Obwód Śródmieście IV
OBWÓD 5 - Obwód Śródmieście V



Mapa obszaru zdegradowanego i obszaru rewitalizacji w mieście i gminie Otmuchów

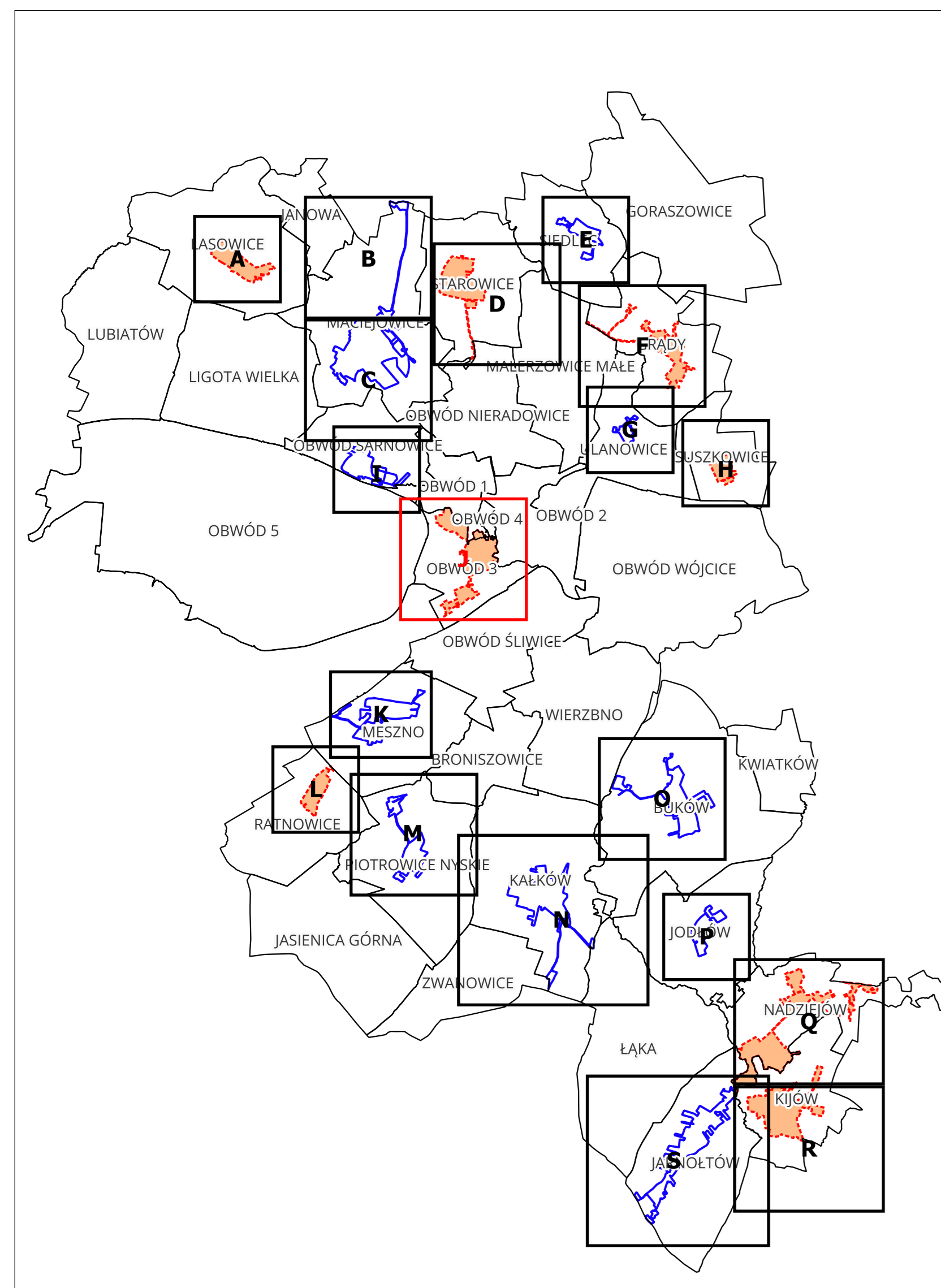
PODOB SZAR **OBWÓD ŚRÓDMIEŚCIE III**

Skala 1:3000

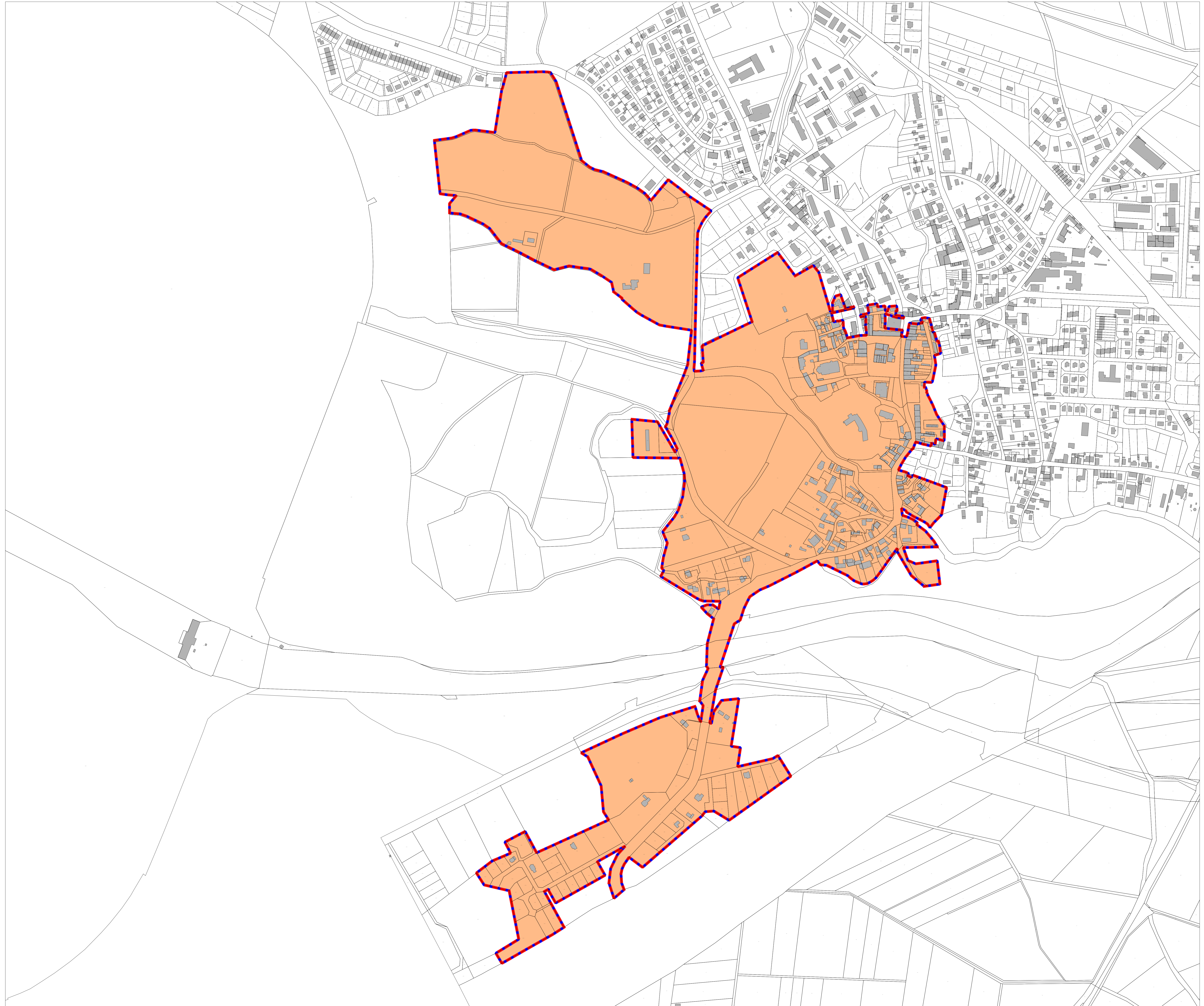


- Działki ewidencyjne
- Budynki
- Granica obszaru rewitalizacji
- Granica obszaru zdegradowanego

Arkusz J



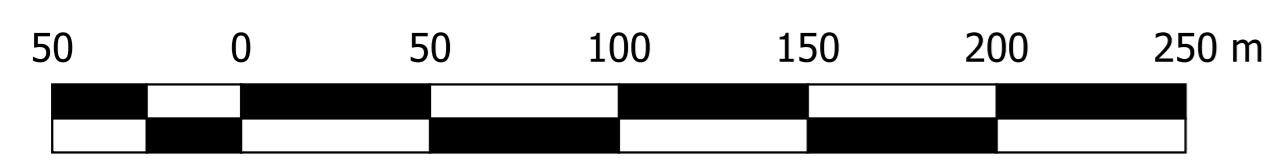
OBWÓD 1 - Obwód Śródmieście I
OBWÓD 2 - Obwód Śródmieście II
OBWÓD 3 - Obwód Śródmieście III
OBWÓD 4 - Obwód Śródmieście IV
OBWÓD 5 - Obwód Śródmieście V



Mapa obszaru zdegradowanego i obszaru rewitalizacji w mieście i gminie Otmuchów

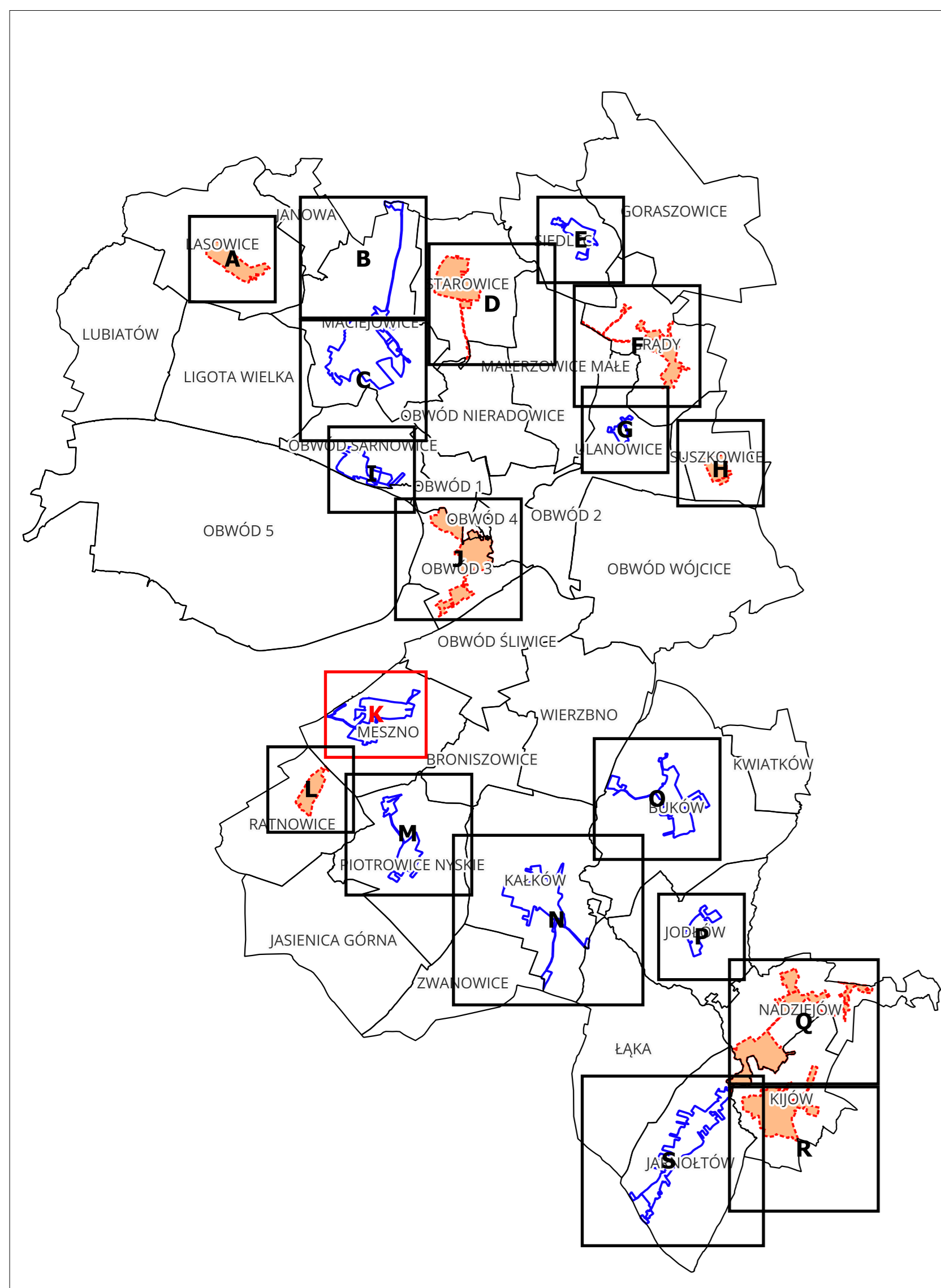
PODOBSZAR **MESZNO**

Skala 1:2000



- Działki ewidencyjne
- Budynki
- Granica obszaru rewitalizacji
- Granica obszaru zdegradowanego

Arkusz K



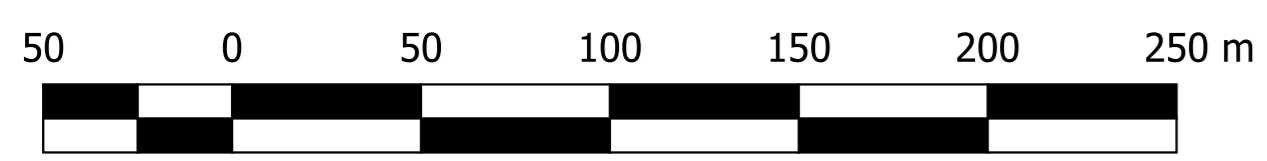
OBWÓD 1 - Obwód Śródmieście I
OBWÓD 2 - Obwód Śródmieście II
OBWÓD 3 - Obwód Śródmieście III
OBWÓD 4 - Obwód Śródmieście IV
OBWÓD 5 - Obwód Śródmieście V



Mapa obszaru zdegradowanego i obszaru rewitalizacji w mieście i gminie Otmuchów

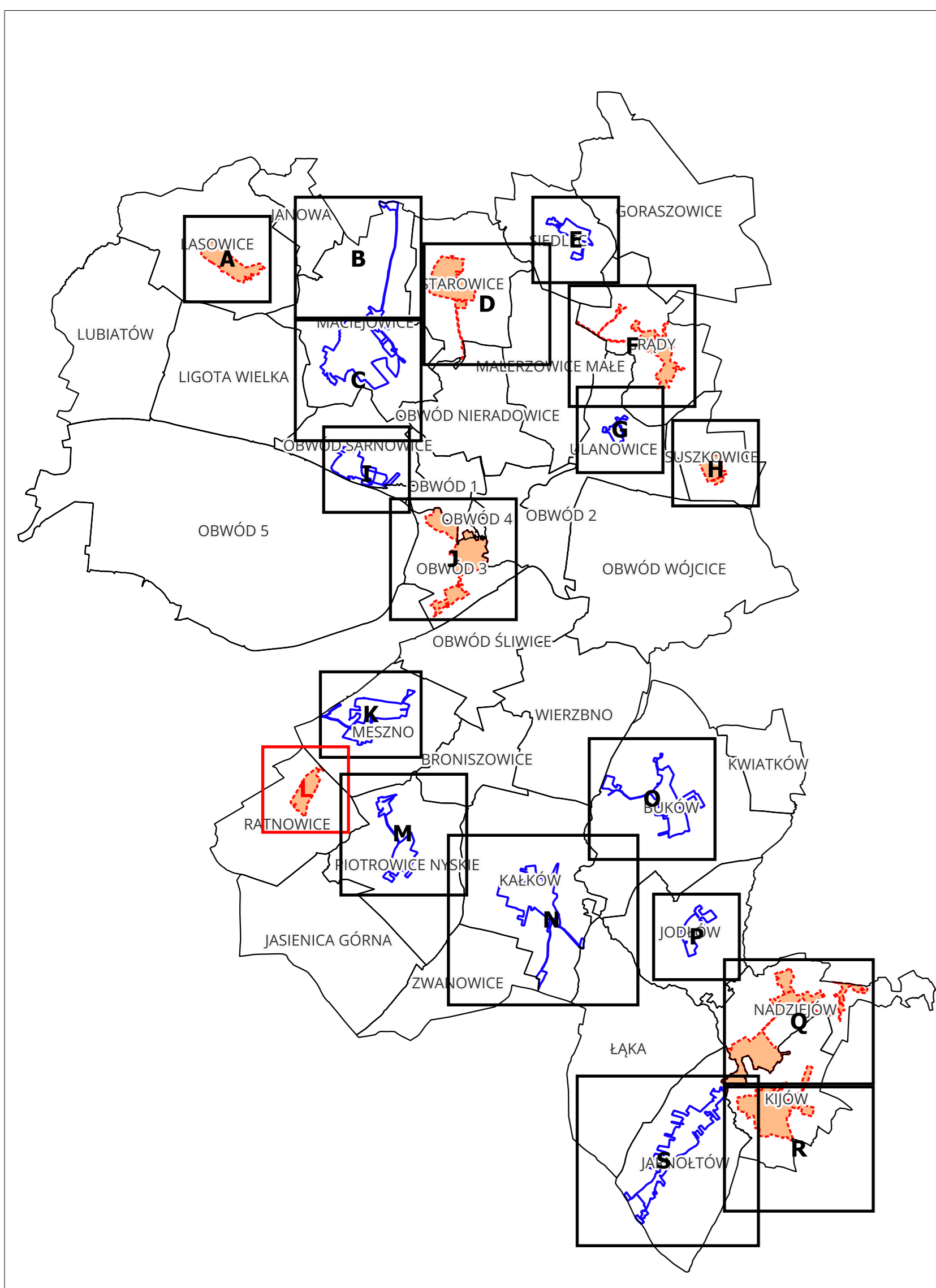
PODOB SZAR **RATNOWICE**

Skala 1:2000



- Działki ewidencyjne
- Budynki
- Granica obszaru rewitalizacji
- Granica obszaru zdegradowanego

Arkusz L



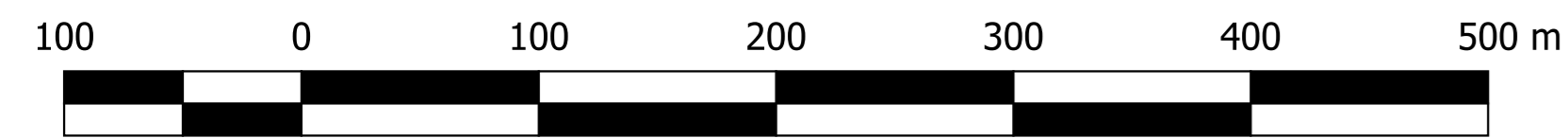
OBWÓD 1 - Obwód Śródmieście I
OBWÓD 2 - Obwód Śródmieście II
OBWÓD 3 - Obwód Śródmieście III
OBWÓD 4 - Obwód Śródmieście IV
OBWÓD 5 - Obwód Śródmieście V



Mapa obszaru zdegradowanego i obszaru rewitalizacji w mieście i gminie Otmuchów

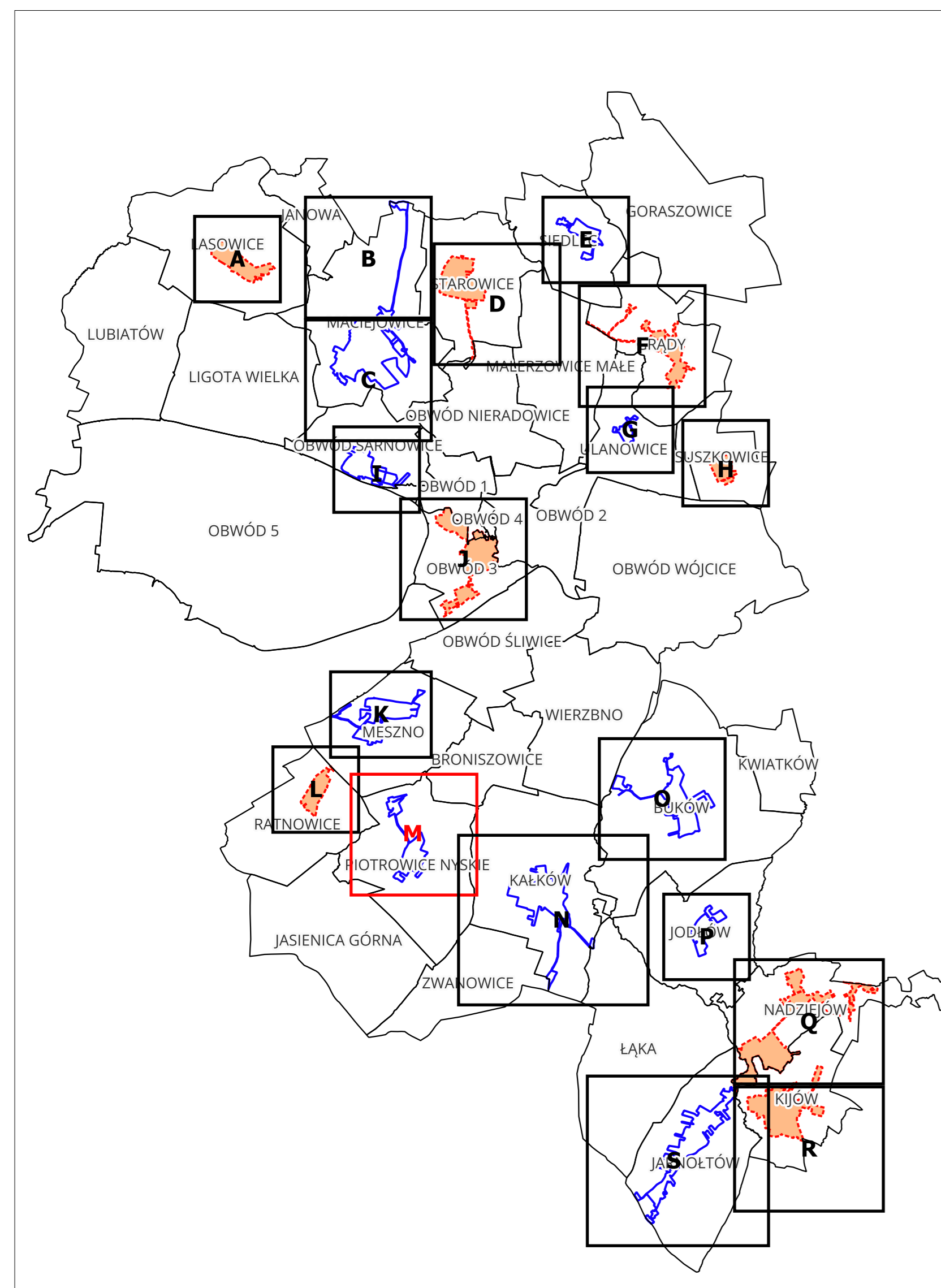
PODOBSZAR PIOTROWICE NYSKIE

Skala 1:3000



- Działy ewidencyjne
- Budynki
- Granica obszaru rewitalizacji
- Granica obszaru zdegradowanego

Arkusz M



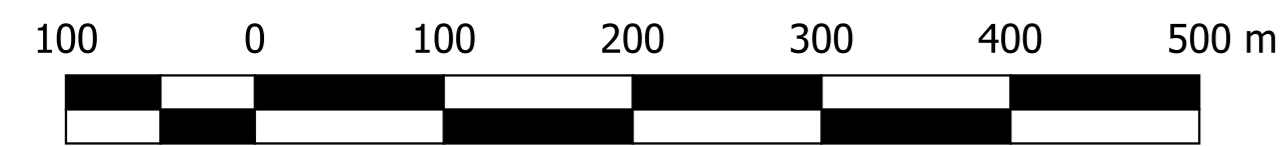
OBWÓD 1 - Obwód Śródmieście I
OBWÓD 2 - Obwód Śródmieście II
OBWÓD 3 - Obwód Śródmieście III
OBWÓD 4 - Obwód Śródmieście IV
OBWÓD 5 - Obwód Śródmieście V



Mapa obszaru zdegradowanego i obszaru rewitalizacji w mieście i gminie Otmuchów

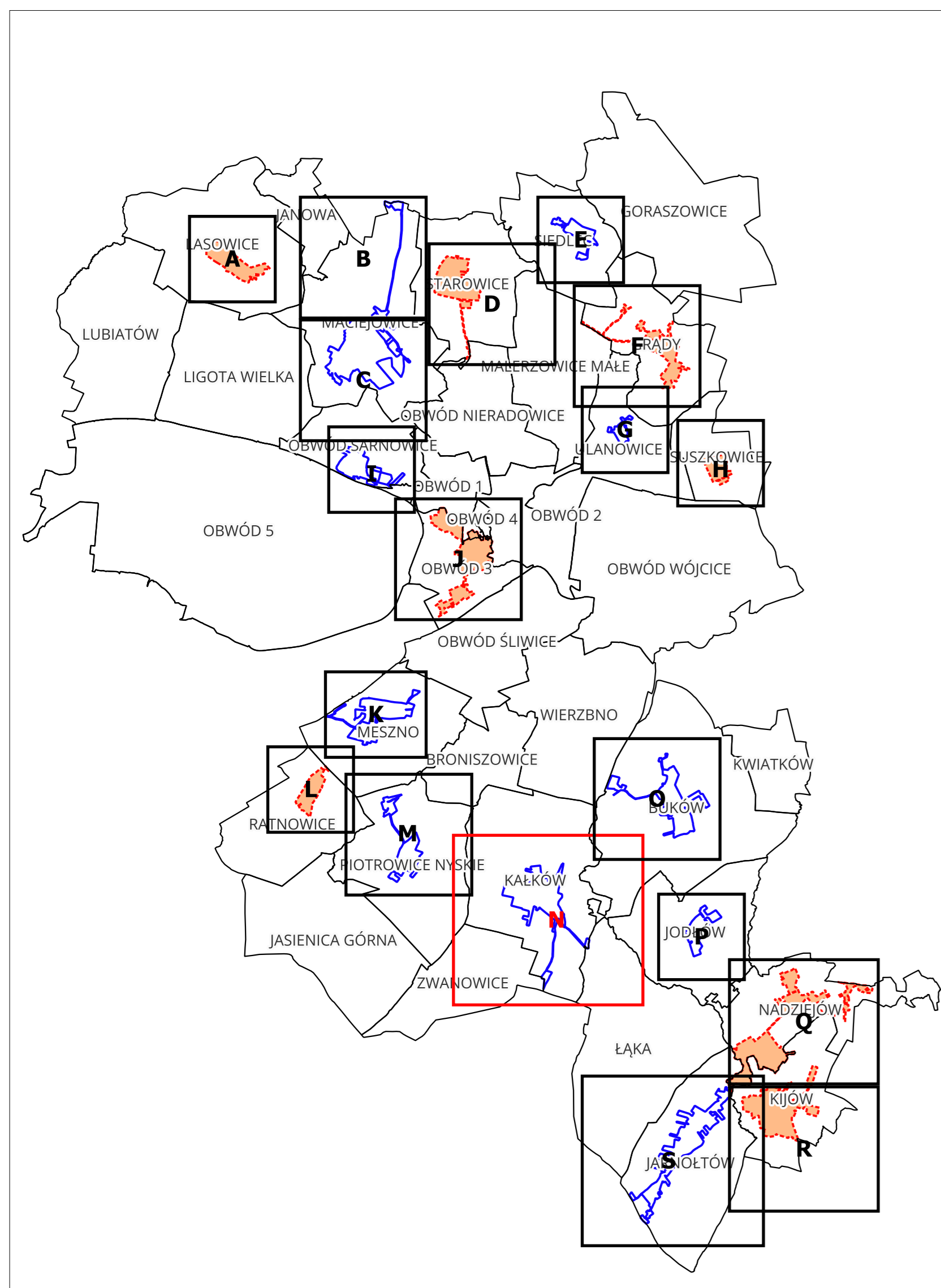
PODOB SZAR **KALKÓW**

Skala 1:4000

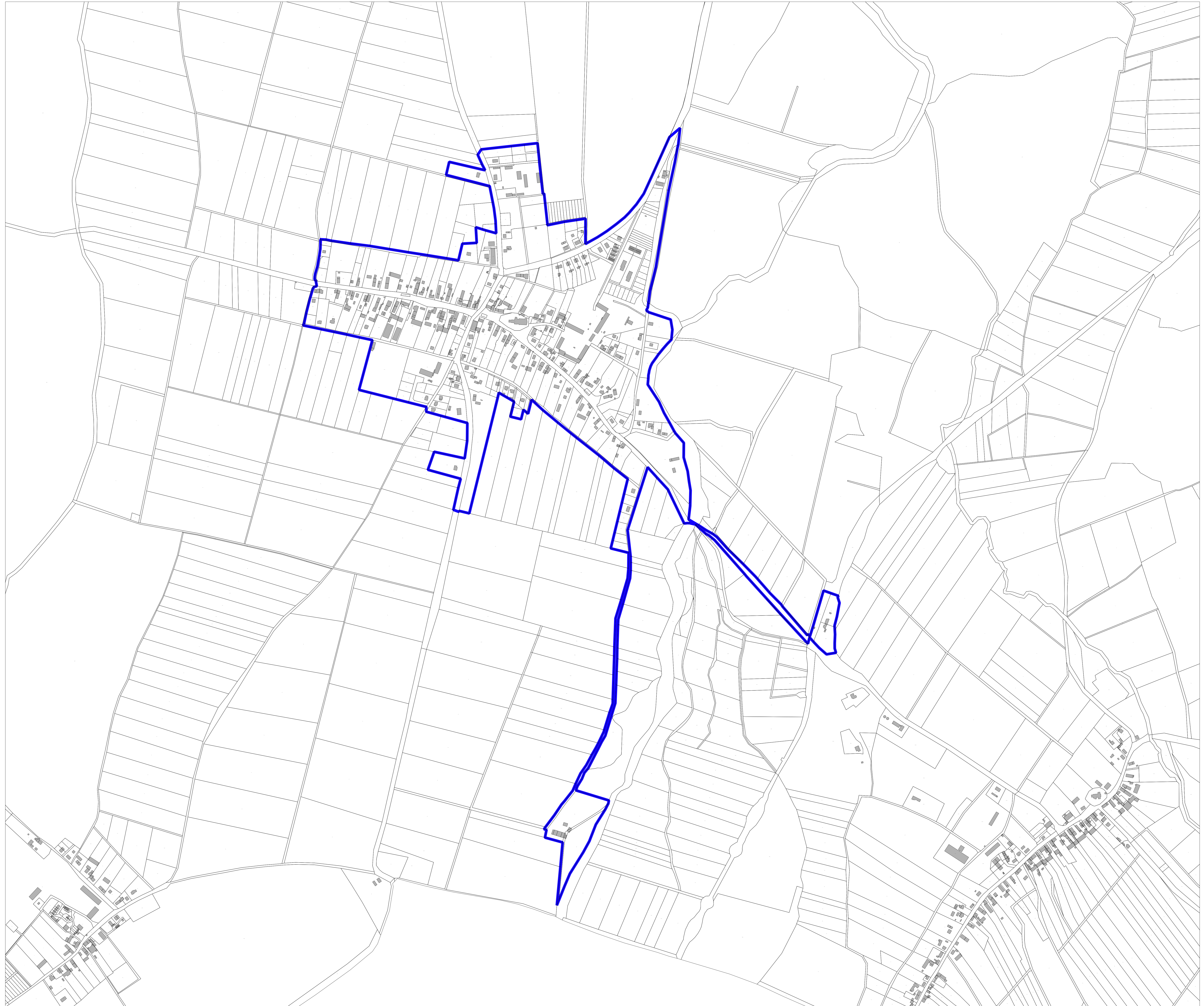


- Działki ewidencyjne
- Budynki
- Granica obszaru rewitalizacji
- Granica obszaru zdegradowanego

Arkusz N



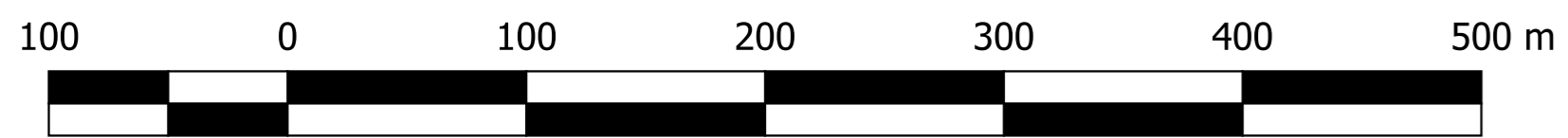
OBWÓD 1 - Obwód Śródmieście I
OBWÓD 2 - Obwód Śródmieście II
OBWÓD 3 - Obwód Śródmieście III
OBWÓD 4 - Obwód Śródmieście IV
OBWÓD 5 - Obwód Śródmieście V



Mapa obszaru zdegradowanego i obszaru rewitalizacji w mieście i gminie Otmuchów

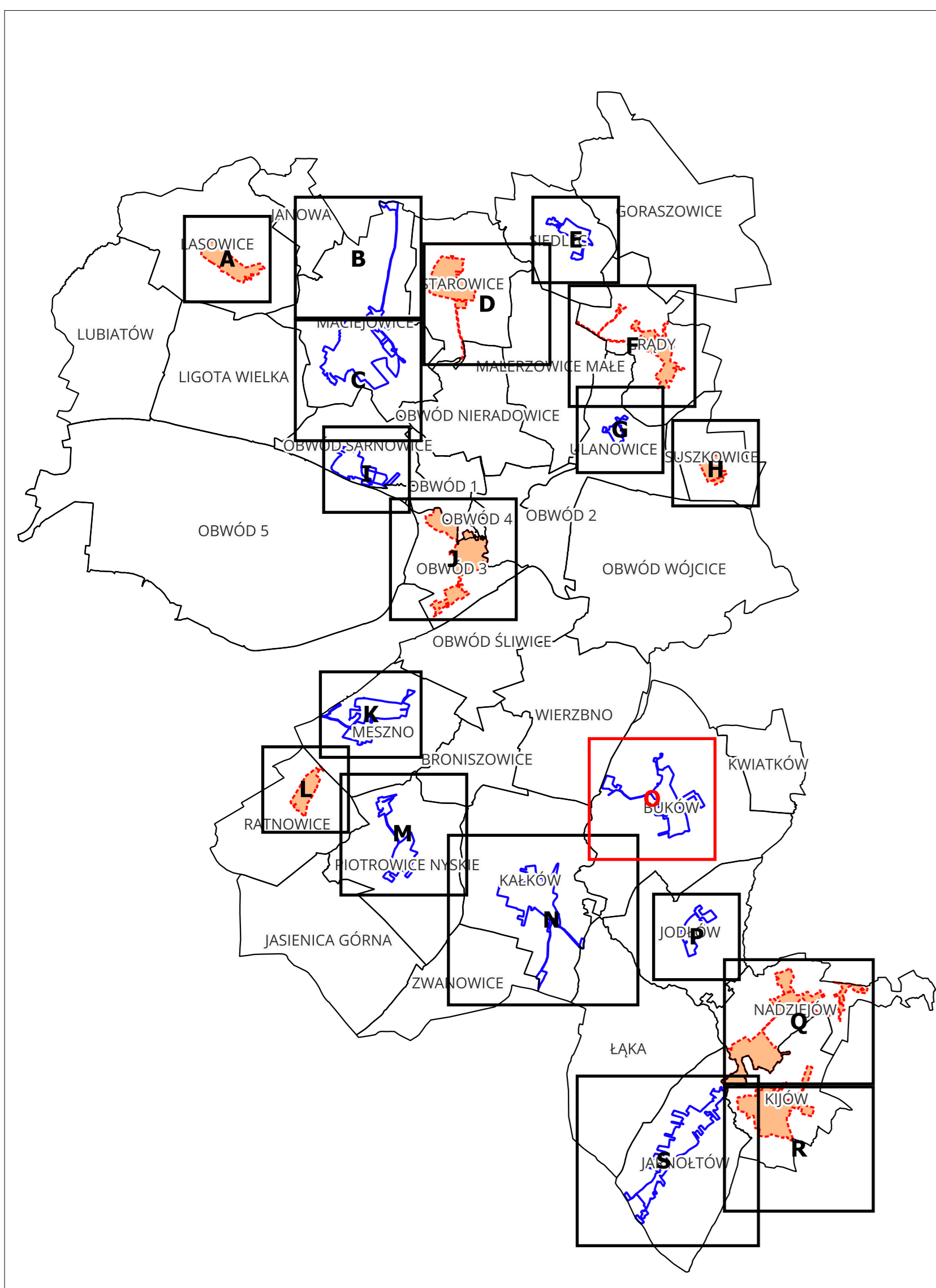
PODOB SZAR **BUKÓW**

Skala 1:3000

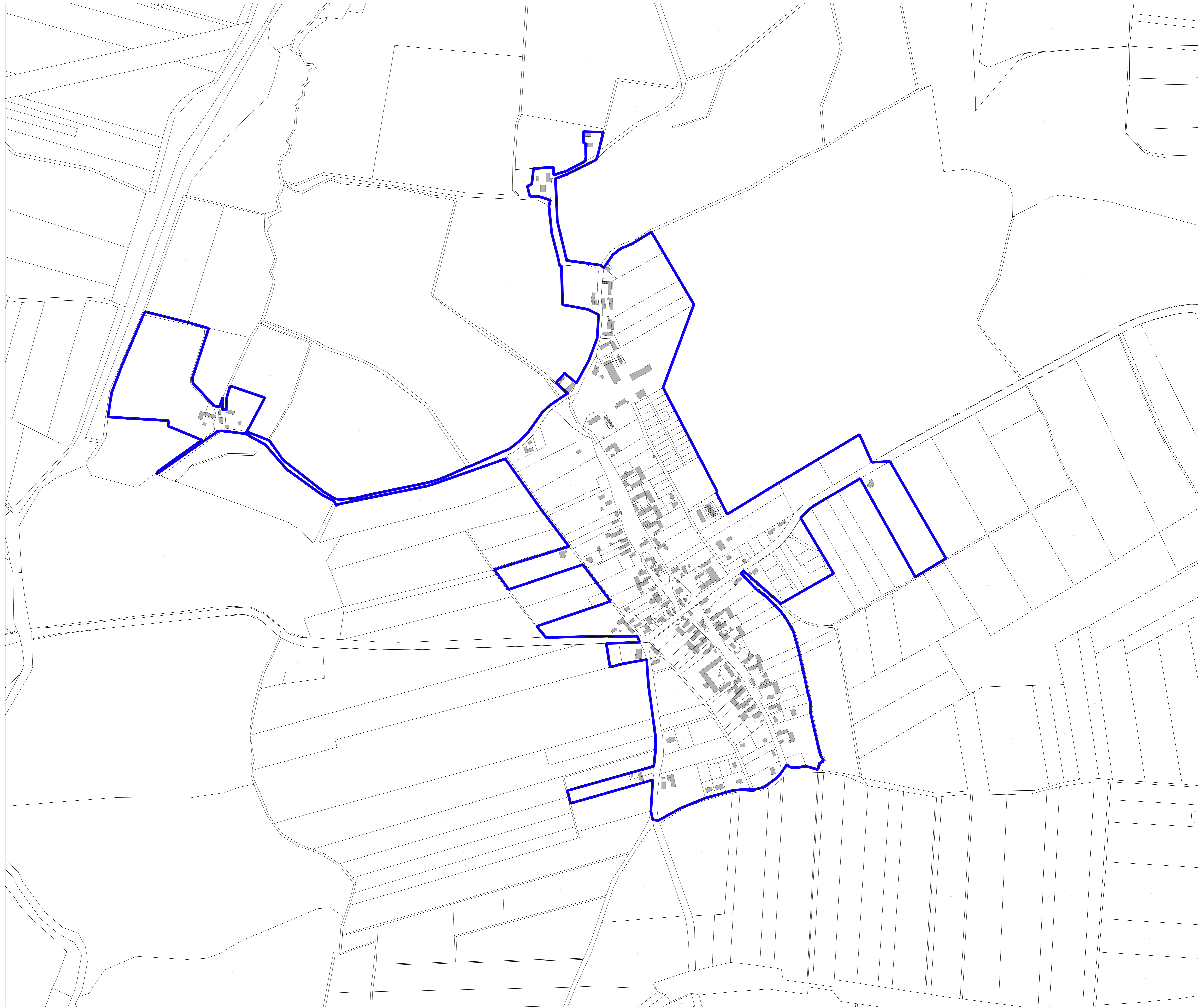


- Działki ewidencyjne
- Budynki
- Granica obszaru rewitalizacji
- Granica obszaru zdegradowanego

Arkusz O



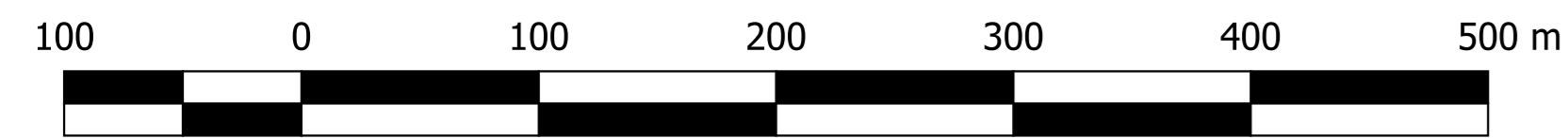
OBWÓD 1 - Obwód Śródmieście I
OBWÓD 2 - Obwód Śródmieście II
OBWÓD 3 - Obwód Śródmieście III
OBWÓD 4 - Obwód Śródmieście IV
OBWÓD 5 - Obwód Śródmieście V



Mapa obszaru zdegradowanego i obszaru rewitalizacji w mieście i gminie Otmuchów

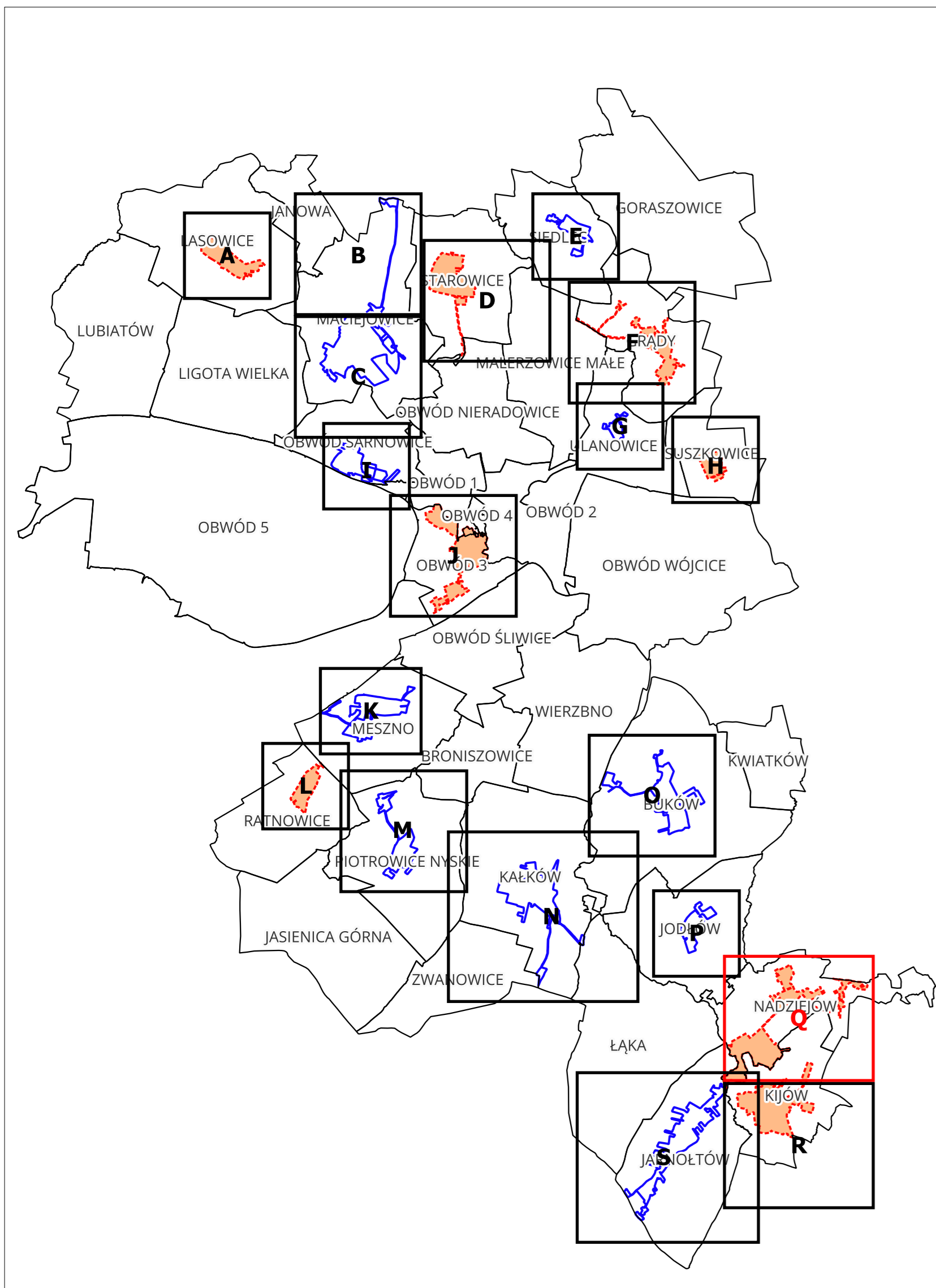
PODOB SZAR **NADZIEJÓW**

Skala 1:3000

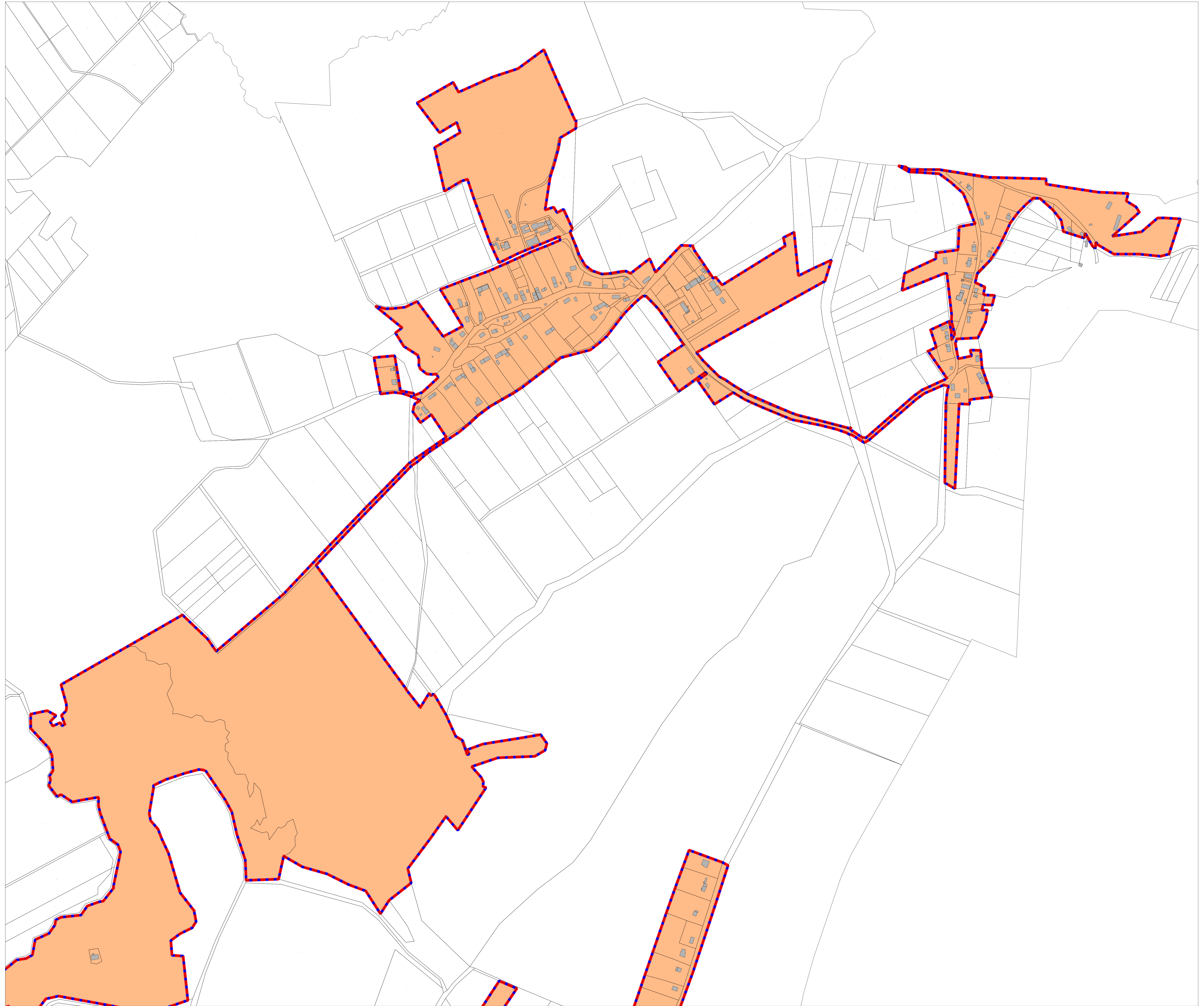


- Działki ewidencyjne
- Budynki
- Granica obszaru rewitalizacji
- Granica obszaru zdegradowanego

Arkusz Q



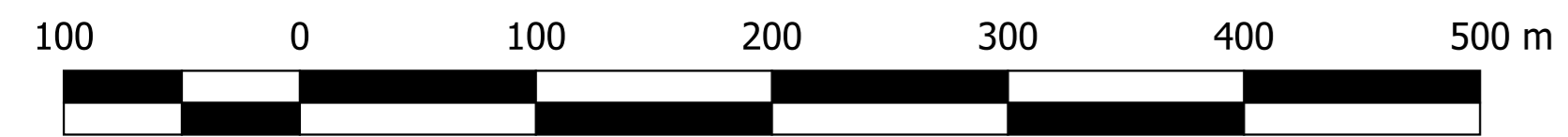
OBWÓD 1 - Obwód Śródmieście I
OBWÓD 2 - Obwód Śródmieście II
OBWÓD 3 - Obwód Śródmieście III
OBWÓD 4 - Obwód Śródmieście IV
OBWÓD 5 - Obwód Śródmieście V



Mapa obszaru zdegradowanego i obszaru rewitalizacji w mieście i gminie Otmuchów

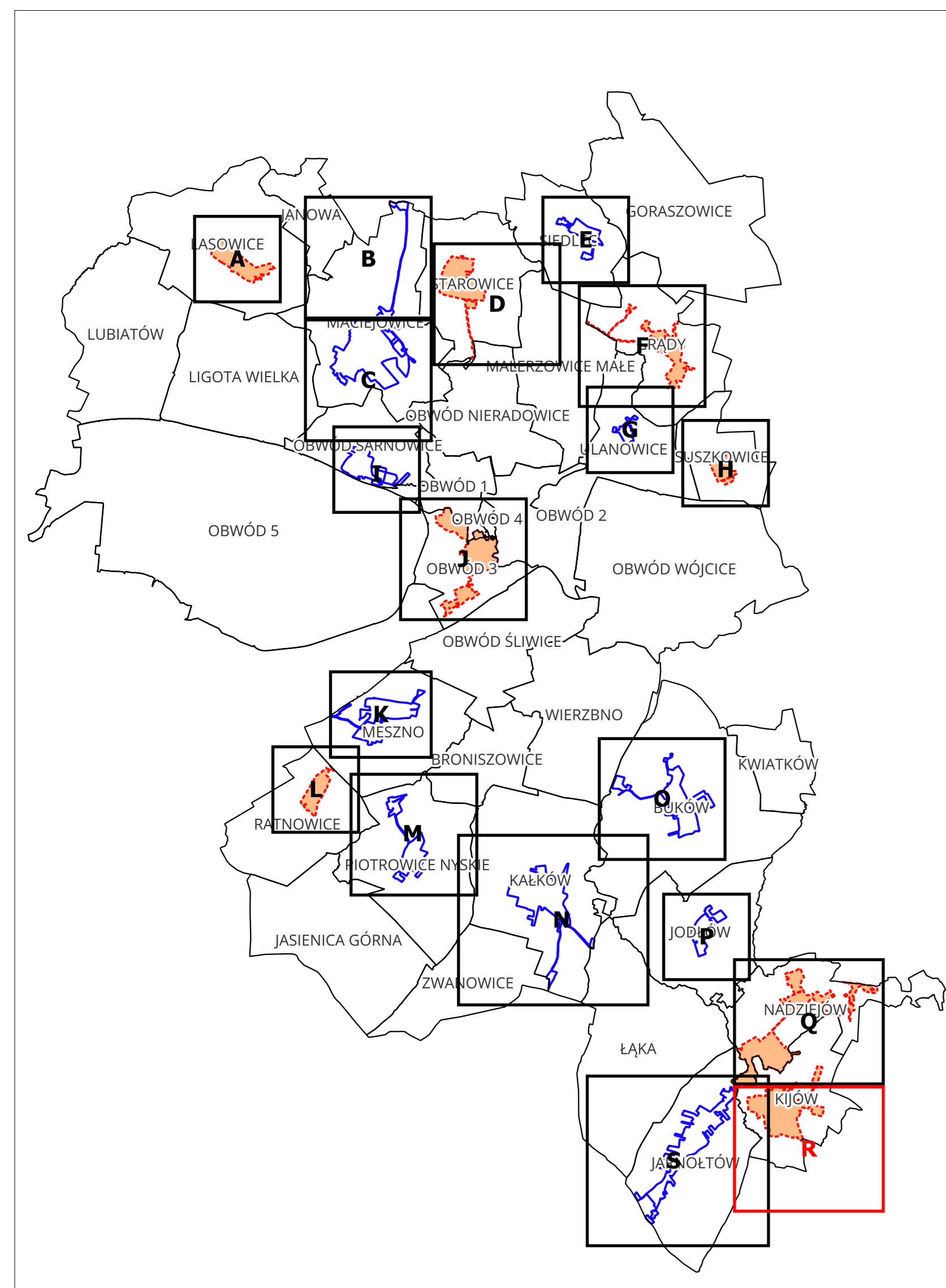
PODOB SZAR **KIJÓW**

Skala 1:3000

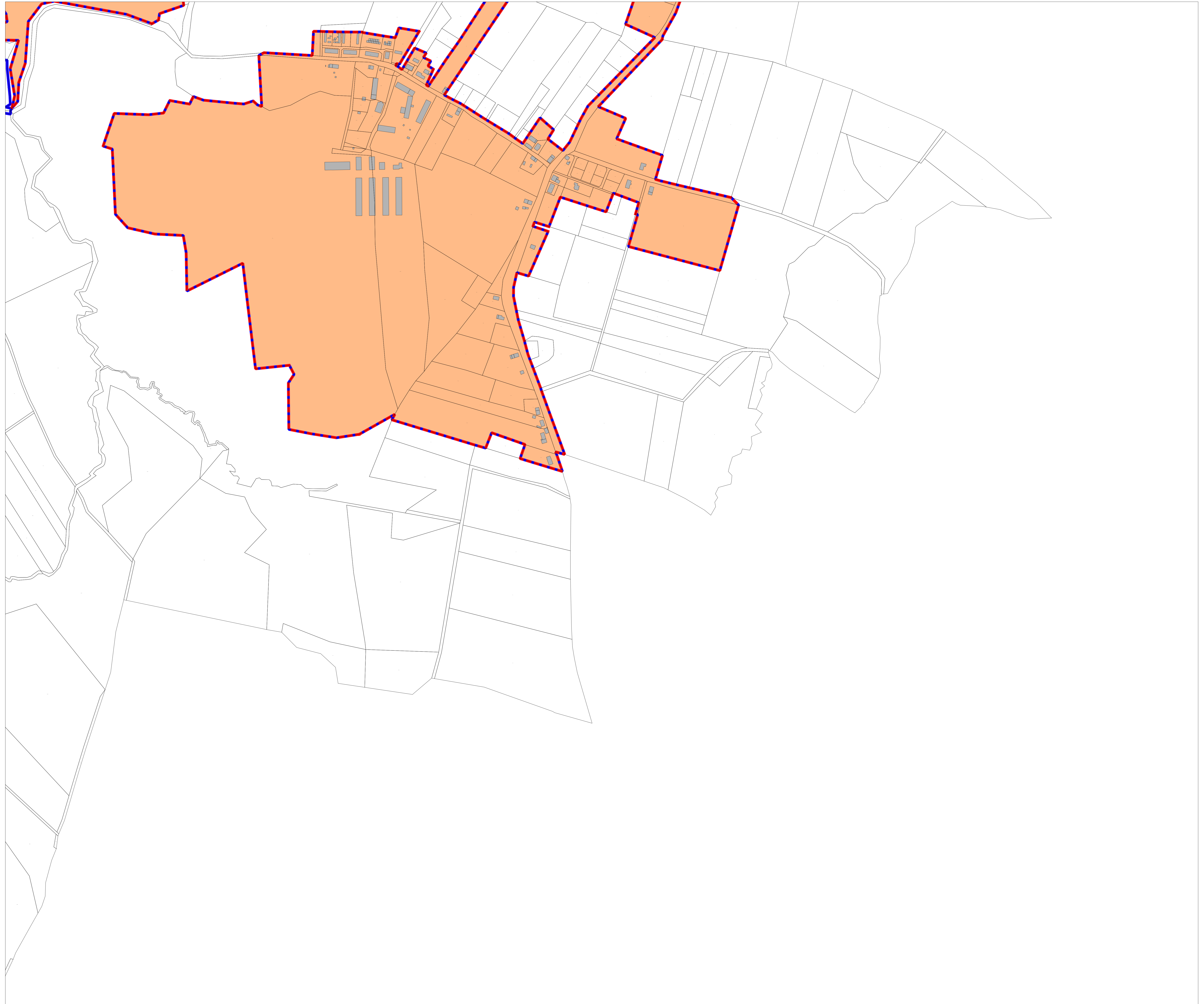


- Działki ewidencyjne
- Budynki
- Granica obszaru rewitalizacji
- Granica obszaru zdegradowanego

Arkusz R



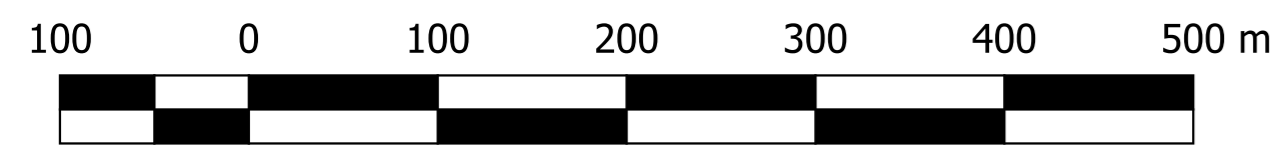
OBWÓD 1 - Obwód Śródmieście I
OBWÓD 2 - Obwód Śródmieście II
OBWÓD 3 - Obwód Śródmieście III
OBWÓD 4 - Obwód Śródmieście IV
OBWÓD 5 - Obwód Śródmieście V



Mapa obszaru zdegradowanego i obszaru rewitalizacji w mieście i gminie Otmuchów

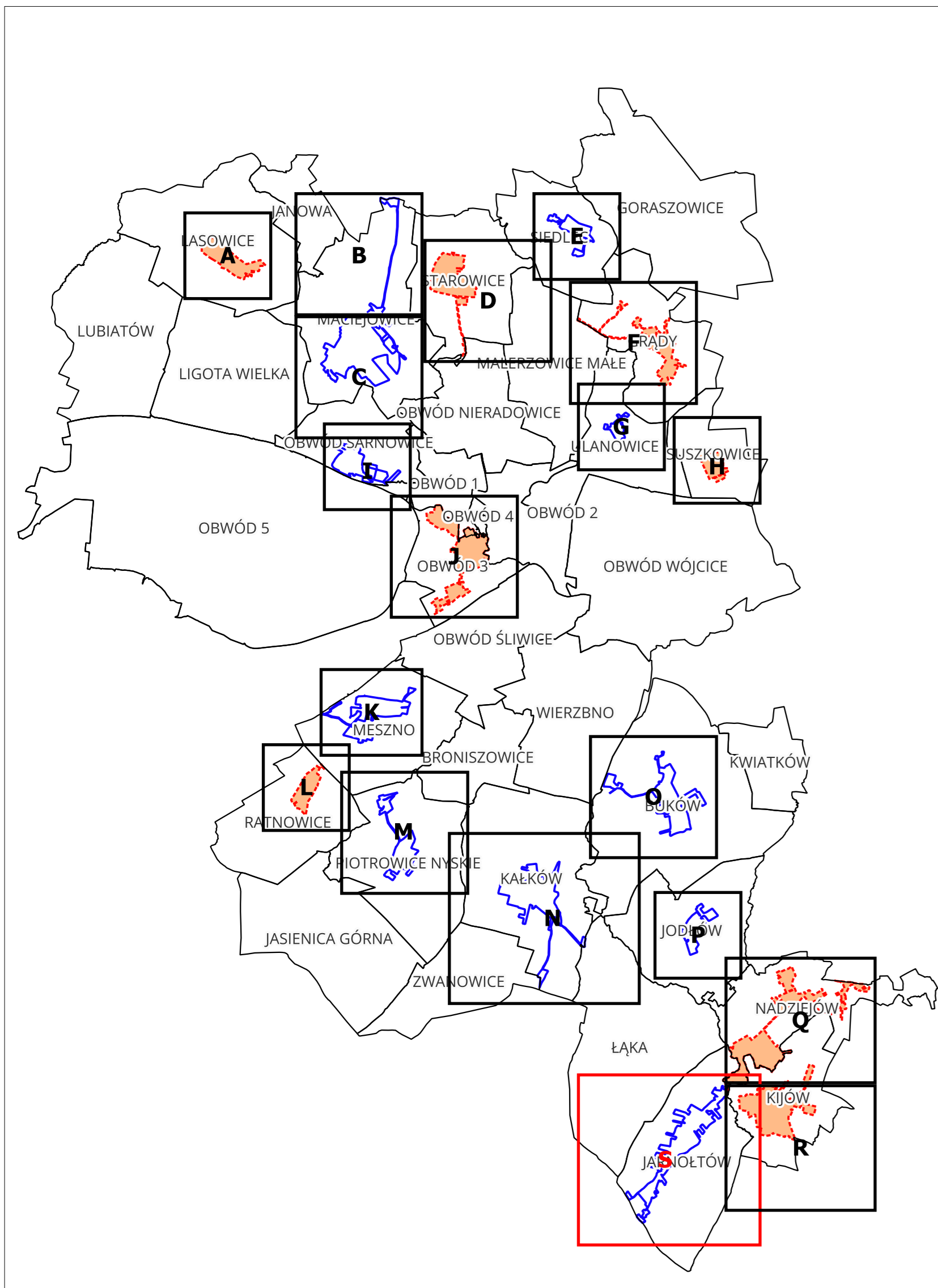
PODOB SZAR **JARNOLTÓW**

Skala 1:4000



- Działki ewidencyjne
- Budynki
- Granica obszaru rewitalizacji
- Granica obszaru zdegradowanego

Arkusz 5



OBWÓD 1 - Obwód Śródmieście I
OBWÓD 2 - Obwód Śródmieście II
OBWÓD 3 - Obwód Śródmieście III
OBWÓD 4 - Obwód Śródmieście IV
OBWÓD 5 - Obwód Śródmieście V

